

## **II. INFORMACJE O LICZBIE I ROZMIESZCZENIU NA OBSZARZE WOJEWÓDZTWA JEDNOSTEK SYSTEMU ORAZ CENTRÓW URAZOWYCH, JEDNOSTEK ORGANIZACYJNYCH SZPITALI WYSPECJALIZOWANYCH W ZAKRESIE UDZIELANIA ŚWIADCZEŃ ZDROWOTNYCH NIEZBĘDNYCH DLA RATOWNICTWA MEDYCZNEGO (stan na dzień – 01.03.2015 r)**

„System” tworzy się w oparciu o ustawę z dnia 8 września 2006 r. o Państwowym Ratownictwie Medycznym (Dz. U. z 2013r., poz. 757 ze zm.).

Zadaniem systemu ratownictwa medycznego jest zapewnienie sprawnej i efektywnej realizacji zadań państwa, polegających na podejmowaniu medycznych działań ratowniczych wobec każdej osoby znajdującej się w stanie nagłego zagrożenia życia lub zdrowia.

W systemie realizowane są działania polegające na:

- 1) zapewnieniu możliwości natychmiastowego wezwania pomocy przy użyciu środków łączności,
- 2) niezwłocznym przybyciu na miejsce zdarzenia zespołu ratownictwa medycznego,
- 3) niezwłocznym podjęciu na miejscu zdarzenia właściwych medycznych działań ratowniczych,
- 4) zapewnieniu transportu stosownego do potrzeb,
- 5) zapewnieniu niezwłocznego przyjęcia do najbliższego szpitalnego oddziału ratunkowego lub oddziału szpitalnego, stosownych do rodzaju nagłego zagrożenia życia lub zdrowia.

Zgodnie z założeniami system zapewnia każdemu człowiekowi w stanie nagłego zagrożenia życia:

- 1) łatwe i szybkie wezwanie pomocy ujednoliconymi środkami łączności ratunkowej,
- 2) szybkie przybycie na miejsce zdarzenia wyspecjalizowanych służb ratowniczych,
- 3) podjęcie na miejscu zdarzenia właściwych czynności ratowniczych,
- 4) wyspecjalizowany, stosowny do potrzeb transport,
- 5) niezwłoczne przyjęcie do najbliższego, stosownego do sytuacji, Szpitalnego Oddziału Ratunkowego,
- 6) niezwłoczne podjęcie stosownego do rodzaju zagrożenia zdrowia lub życia leczenia szpitalnego.

Zasadniczą rolę w systemie ratownictwa spełnia zintegrowanie programu na wszystkich płaszczynach działań ratowniczych z Systemem Ratowniczo - Gaśniczym Państwowej Straży Pożarnej zgodnie z zapisami ustawy z dnia 24.08.1991 roku o ochronie

przeciwpożarowej. Integracja służb ratowniczych następuje w miejscu zdarzenia, Centrum Powiadomienia Ratunkowego, systemie łączności, planowaniu oraz stosowaniu tych samych procedur ratowniczych

## **1. Zespoły ratownictwa medycznego - liczba, rodzaje, rejony operacyjne, obszary działania, dysponenci.**

Zespół ratownictwa medycznego wykonuje działania z zakresu ratownictwa medycznego realizowanego w warunkach pozaszpitalnych.

W skład zespołu ratownictwa medycznego wchodzi:

- lekarz systemu
- pielęgniarka systemu
- ratownik medyczny

Zespoły ratownictwa medycznego dzielą się na:

- zespoły specjalistyczne (typu S), w skład których wchodzi co najmniej trzy osoby uprawnione do wykonywania medycznych czynności ratunkowych, w tym lekarz systemu oraz pielęgniarka systemu lub ratownik medyczny;
- zespoły podstawowe (typu P), w skład których wchodzi co najmniej dwie osoby uprawnione do wykonywania medycznych czynności ratunkowych, w tym pielęgniarka systemu lub ratownik.

Ambulanse sanitarne muszą odpowiadać warunkom technicznym określonym w przepisach dotyczących warunków technicznych pojazdów, zakresu ich niezbędnego wyposażenia oraz posiadać wyposażenie zgodne z wytycznymi Ministra Zdrowia – w ambulansie powinny znajdować się:

- wyposażenie służące do przenoszenia pacjenta;
- wyposażenie unieruchamiające;
- wyposażenie do wentylacji/oddychania;
- wyposażenie diagnostyczne;
- wyposażenie do postępowania w nagłych stanach zagrożenia zdrowotnego;
- wyposażenie do infuzji;
- leki;
- wyposażenie do bandażowania i pielęgnacji;

- środki ochrony indywidualnej (dla każdego członka załogi do ochrony i identyfikacji personelu ZRM);
- materiały ratownicze i ochronne;
- środki łączności – środki techniczne do komunikowania się ze skoncentrowanymi dyspozytorniami medycznymi przy użyciu jednolitego w skali kraju SWD PRM oraz za pośrednictwem cyfrowej łączności radiowej DRM.

Organizacyjnie rozmieszczenie zespołów ratownictwa medycznego musi zapewnić następujące parametry czasu przybycia na miejsce zdarzenia od chwili przyjęcia zgłoszenia przez dyspozytora medycznego centrum powiadamiania ratunkowego:

- mediana czasu dojazdu – w skali każdego miesiąca - jest nie większa niż 8 minut w mieście powyżej 10 tys. mieszkańców i 15 minut poza miastem powyżej 10 tys. mieszkańców,
- trzeci kwartyl czasu dojazdu – w skali każdego miesiąca - jest nie większy niż 12 minut w mieście powyżej 10 tys. mieszkańców i 20 minut poza miastem powyżej 10 tys. mieszkańców,
- maksymalny czas dojazdu nie może być dłuższy niż 15 minut w mieście powyżej 10 tys. mieszkańców i 20 minut poza miastem powyżej 10 tys. mieszkańców.

Rejon operacyjny – rejon określony w wojewódzkim planie działania systemu, obejmujący co najmniej jeden obszar działania.

Obszar działania – obszar działania zespołu ratownictwa medycznego, określony w sposób zapewniający realizację parametrów czasów dotarcia, w ramach którego zespół ten będzie dysponowany na miejsce zdarzenia w pierwszej kolejności.

Na dzień dzisiejszy na terenie województwa kujawsko-pomorskiego funkcjonuje 21 rejonów operacyjnych, 20 dyspozytorów jednostek oraz 20 dyspozytorni medycznych. Rejony operacyjne i miejsca stacjonowania ZRM w roku 2015 i 2016 ujmuje tabela 23,23a,23b,24 i 25. Ponadto w pkt. 6 przedstawiono organizację i procedury koordynacji działań jednostek systemu, natomiast rys. 11a przedstawia rozmieszczenie funkcjonujących ZRM a rys. 13 obszar działania dyspozytorni PRM województwa kujawsko-pomorskiego.

Docelowo w województwie kujawsko-pomorskim będą funkcjonowały dwie dyspozytornie medyczne, w miejsce dotychczasowych 20. Dyspozytornie będą mieściły się w lokalizacjach ośrodków powiadamiania ratunkowego, tj.:

- **dyspozytornia medyczna w Bydgoszczy** – w centrum powiadamiania ratunkowego w Bydgoszczy, przy ul. Grudziądzkiej 9-15 (jednostka organizacyjna Wojewody Kujawsko-Pomorskiego), przyjmowanie i obsługa zgłoszeń alarmowych kierowanych na numer

alarmowy 999 z obszaru byłego województwa bydgoskiego (telefoniczna strefa numeracyjna „52”), populacja ludności ok. 1 050 000, liczba zespołów ratownictwa medycznego 44;

- **dyspozytornia medyczna w Toruniu** – w oddziale centrum powiadamiania ratunkowego w Toruniu, przy ul. Legionów 70-76 (jednostka organizacyjna Wojewody Kujawsko-Pomorskiego), przyjmowanie i obsługa zgłoszeń alarmowych kierowanych na numer alarmowy 999 z obszaru byłego województwa toruńskiego i włocławskiego (odpowiednio telefoniczne strefy numeracyjne „56” i „54”), populacja ludności ok. 1 050 000, liczba zespołów ratownictwa medycznego 43.

Terminarz uruchomienia dyspozytorni ratownictwa medycznego w Bydgoszczy (5 stanowisk) i Toruniu (6 stanowisk):

a) gotowość techniczna (skonfigurowanie sprzętu sieciowego i informatycznego, stanowiącego wyposażenie stanowisk dyspozytorskich, przełączenie trzech stref numeracyjnych operatora przewodowej telefonii publicznej oraz telefonii komórkowej odpowiednio do dwóch lokalizacji w Bydgoszczy i Toruniu, zintegrowanie systemu cyfrowej łączności radiowej o granicach zasięgu obejmujących obszar całego województwa) – nie później niż do 30 czerwca 2016 r (możliwość finalizacji w terminie wcześniejszym) Faktyczny termin uruchomienia systemu w nowym kształcie organizacyjno-technicznym uzależniony jest od terminarza dostaw ze szczebla rządowego sprzętu stanowiącego wyposażenie ZRM i skoncentrowanych dyspozytorni medycznych, montażu, instalacji i konfiguracji sprzętu i systemu SWD PRM, przeszkolenia wszystkich kategorii użytkowników SWD PRM w województwie;

b) gotowość formalna (zatwierdzenie przez Ministra Zdrowia zmiany do Wojewódzkiego Planu Działania Systemu Państwowe Ratownictwo Medyczne zmiany liczby dyspozytorni w województwie z liczby 20 do 2 , sfinalizowanie przez OW NFZ w Bydgoszczy procedury zakontraktowania w województwie dwóch rejonów z dyspozytorniami i 19 rejonów bez dyspozytorni medycznych );

c) uruchomienie 2 dyspozytorni medycznych (scentralizowanych) – jak w punkcie a)

Organizację rejonów operacyjnych ZRM i dyspozytorni medycznych opisano w dziale 6 – Organizacja systemu powiadamiania o stanach nagłego zagrożenia zdrowotnego.

Tabela 22. Rejony operacyjne i miejsca stacjonowania zespołów ratownictwa medycznego – obowiązuje od dnia 1 lipca 2015 r.

1	2	3		4	5	6	7	8	9	10	11	
		3a	3b								11a	11b
04/01	<p><b>Rejon bydgoski -</b> m. Bydgoszcz, powiat bydgoski:</p> <p>0461011 m. powiat Bydgoszcz; 0403012 gm. Białe Błota; 0403022 gm. Dąbrowa Chełmińska; 0403032 gm. Dobrcz; 0403052 gm. Nowa Wieś Wielka; 0403062 gm. Osielsko; 0403072 gm. Sicienko; 0403084 gm. Solec Kujawski - miasto; 0403085 gm. Solec Kujawski - obszar wiejski;</p> <p><i>* Czasowo od 29.06 do 30.08.w roku 2015</i></p> <p>0403044 gm. Koronowo - miasto; 0403045 gm. Koronowo - obszar wiejski</p> <p><i>od 01.07.2015 roku zmiana ambulansu z typu „S” na „P” (Kapuściska- Bydgoszcz, ul. Wojska Polskiego 65)</i></p>	1	1	m. Bydgoszcz, gm. Osielsko, gm. Dąbrowa Chełmińska	0461011401 0461011201	0461011	Fordon-Bydgoszcz	365	24	7	01.01	31.12
		1	1	m. Bydgoszcz, gm. Sicienko	0461011402 0461011202	0461011	Okole-Bydgoszcz	365	24	7	01.01	31.12
		1	2	m. Bydgoszcz, gm. Dobrcz - dot. tylko specjalistycznego z.r.m. do 28.06.2015 i od 31.08.2015	0461011403 0461011203 0461011204	0461011	Sielanka- Bydgoszcz	365	24	7	01.01	31.12
		0	1	m. Bydgoszcz	0461011205	0461011	Fordon--Bydgoszcz	365	24	7	01.01	31.12
		0	1	m. Bydgoszcz, gm. Nowa Wieś Wielka	0461011206	0461011	Glinki-Bydgoszcz	365	24	7	01.01	31.12
		0	1	m. Bydgoszcz, gm. Białe Błota	0461011207	0461011	Błonie-Bydgoszcz	365	24	7	01.01	31.12
		1	0	m. Bydgoszcz, gm. Solec Kujawski - miasto i obszar wiejski	0461011404	0461011	Kapuściska- Bydgoszcz	181	24	7	01.01	30.06
		0	1	m. Bydgoszcz	0461011210			184			01.07	31.12
		1	0	m. Bydgoszcz, gm. Nowa Wieś Wielka, gm. Białe Błota, gm. Solec Kujawski - miasto i obszar wiejski	0461011405	0461011	Wzgórze Wolności- Bydgoszcz	365	24	7	01.01	31.12
		0	1	m. Bydgoszcz	0461011208	0461011	Miedzyń / Okole- Bydgoszcz	365	24	7	01.01	31.12
		0	1	m. Bydgoszcz gm. Nowa Wieś Wielka, gm. Białe Błota, gm. Solec Kujawski - miasto i obszar wiejski	0461011209	0461011	Wzgórze Wolności- Bydgoszcz	365	24	7	01.01	31.12

		0	1	gm. Dobrcz*	0403032201	0403032	Dobrcz	179	24	7	01.01	28.06
		0	1	gm. Koronowo - miasto i obszar wiejski*	0403045201	0403045	Mąkowsko	63	24	7	29.06	30.08
		0	1	gm. Dobrcz*	0403032201	0403032	Dobrcz	123	24	7	31.08	31.12
		0	1	gm. Solec Kujawski - miasto i obszar wiejski	0403084201	0403084	Solec Kujawski	365	24	7	01.01	31.12
04/02	<b>Rejon grudziądzki -</b> m. Grudziądz, powiat grudziądzki:  0462011 m. powiat Grudziądz; 0406012 gm. Grudziądz; 0406022 gm. Gruta; 0406034 gm. Łasin - miasto; 0406035 gm. Łasin -obszar wiejski; 0406044 gm. Radzyń Chełmiński-miasto; 0406045 gm. Radzyń Chełmiński-obszar wiejski; 0406052 gm. Rogóžno; 0406062 gm. Świecie nad Osą; <b>powiat brodnicki:</b> 0402074 gm. Jabłonowo Pomorskie - miasto; 0402075 gm. Jabłonowo Pomorskie - obszar w.; <b>powiat świecki:</b> 0414022 gm. Dragacz	1	0	m. i gm. Grudziądz, gm. Rogóžno, gm. Radzyń Chełmiński -miasto i obszar wiejski	0462011401	0462011	Grudziądz	365	24	7	01.01	31.12
		0	1	m. i gm. Grudziądz, gm. Rogóžno	0462011201	0462011	Grudziądz	365	24	7	01.01	31.12
		1	0	m. i gm. Grudziądz, gm. Dragacz	0462011402	0462011	Rządź-Grudziądz	365	24	7	01.01	31.12
		1	0	m. i gm. Grudziądz, gm. Łasin -miasto i obszar wiejski, gm. Gruta, gm. Jabłonowo Pomorskie - miasto i obszar wiejski, gm. Świecie n. Osą	0406034401	0406034	Łasin	365	24	7	01.01	31.12
		0	1	m. i gm. Grudziądz, gm. Dragacz	0414022201	0414022	Dragacz	365	24	7	01.01	31.12
		0	1	gm. Radzyń Chełmiński -miasto i obszar wiejski, gm. Gruta	0406044201	0406044	Radzyń Chełmiński	365	24	7	01.01	31.12
		0	1	gm. Jabłonowo Pomorskie - miasto i obszar wiejski, gm. Świecie n. Osą	0402074201	0402074	Jabłonowo Pomorskie	365	24	7	01.01	31.12
04/03	<b>Rejon toruński -</b> m. Toruń, powiat toruński:  0463011 m. powiat Toruń; 0415032 gm. Czernikowo;	1	0	m. Toruń, gm. Zławieś Wielka, gm. Łysomice, gm. Wielka Nieszawka	0463011401	0463011	Chełmińskie-Toruń	181	24	7	01.01	30.06
		0	1	m. Toruń	0463011205			184			01.07	31.12

	0415042 gm. Lubicz; 0415052 gm. Łubianka; 0415062 gm. Łysomice; 0415072 gm. Obrowo; 0415082 gm. Wielka Nieszawka; 0415092 gm. Zławieś Wielka	0	1	m. Toruń, gm. Zławieś Wielka	0463011201	0463011	Chełmińskie-Toruń	365	24	7	01.01	31.12
	<i>od 01.07.2015 roku zmiana ambulansu z typu „S” na „P” (Chełmińskie-Toruń, ul. Pera Jonssona 7)</i>	1	0	m. Toruń, gm. Lubicz, gm. Obrowo, gm. Czernikowo	0463011402	0463011	Na Skarpie-Toruń	365	24	7	01.01	31.12
		0	1	m. Toruń, gm. Lubicz, gm. Obrowo	0463011202	0463011	Na Skarpie-Toruń	365	24	7	01.01	31.12
		1	0	m. Toruń, gm. Łubianka, gm. Zławieś Wielka, gm. Łysomice, gm. Wielka Nieszawka	0463011403	0463011	Bielany-Toruń	365	24	7	01.01	31.12
		0	1	m. Toruń, gm. Łysomice	0415062201	0415062	Łysomice	365	24	7	01.01	31.12
		0	1	m. Toruń, gm. Wielka Nieszawka	0463011203	0463011	Podgór-Toruń	365	24	7	01.01	31.12
		0	1	m. Toruń	0463011204	0463011	Czerniewice-Toruń	365	24	7	01.01	31.12
		0	1	gm. Czernikowo	0415032201	0415032	Czernikowo	365	24	7	01.01	31.12
04/04		<b>Rejon toruński - powiat toruński:</b> 0415011 gm. m. Chełmża; 0415022 gm. Chełmża; <b>powiat chełmiński:</b> 0404052 gm. Papowo Biskupie	1	0	gm. m. Chełmża, gm. Chełmża, gm. Papowo Biskupie	0415011401	0415011	Chełmża	365	24	7	01.01
04/05	<b>Rejon włocławski - m. Włocławek, powiat włocławski:</b> 0464011 m. powiat Włocławek; 0418011 gm. m. Kowal; 0418022 gm. Baruchowo; 0418032 gm. Boniewo; 0418044 gm. Brześć Kujawski -miasto; 0418045 gm. Brześć Kujawski -obszar wiejski; 0418052 gm. Choceń; 0418064 gm. Chodecz-miasto; 0418065 gm. Chodecz-obszar wiejski; 0418072 gm. Fabianki; 0418084 gm. Izbica Kujawska-miasto; 0418085 gm. Izbica Kujawska-obszar wiejski; 0418092 gm. Kowal;	1	0	m. i gm. Włocławek, gm. Lubień Kujawski - miasto i obszar wiejski, gm. Lubraniec - miasto i obszar w., gm. Choceń, gm. Izbica Kujawska - miasto i obszar w., gm. Boniewo	0464011401	0464011	Śródmieście- Włocławek	365	24	7	01.01	31.12
0	1	m. i gm. Włocławek	0464011201	0464011	Śródmieście- Włocławek	365	24	7	01.01	31.12		
1	0	m. i gm. Włocławek, gm. m. Kowal, gm. Kowal, gm. Baruchowo, gm. Chodecz	0464011402	0464011	Południe- Włocławek	365	24	7	01.01	31.12		

	0418114 gm. Lubień Kujawski-miasto; 0418115 gm. Lubień Kujawski-obszar wiejski; 0418124 gm. Lubraniec-miasto; 0418125 gm. Lubraniec-obszar wiejski; 0418132 gm. Włocławek	1	0	-miasto i obszar wiejski, gm. Brześć Kujawski - miasto i obszar wiejski								
	<i>od 01.07.2015 roku zmiana ambulansu z typu „S” na „P” (Brześć Kujawski, ul. Hanki Sawickiej 5)</i>	1	0	m. i gm. Włocławek, gm. Fabianki	0464011403	0464011	Wschód-Włocławek	365	24	7	01.01	31.12
		1	0	gm. Brześć Kujawski - miasto i obszar wiejski, gm. Lubraniec - miasto i obszar w., gm. Choceń, gm. Izbica Kujawska - miasto i obszar w., gm. Boniewo	0418044401	0418044	Brześć Kujawski	181	24	7	01.01	30.06
		0	1	gm. Brześć Kujawski - miasto i obszar wiejski.	0418044201			184			01.07	31.12
		0	1	gm. m. Kowal, gm. Kowal, gm. Choceń, gm. Baruchowo	0418011201	0418011	Kowal	365	24	7	01.01	31.12
		0	1	gm. Izbica Kujawska - miasto i obszar wiejski, gm. Boniewo	0418084201	0418084	Izbica Kujawska	365	24	7	01.01	31.12
		0	1	gm. Chodecz -miasto i obszar wiejski, gm. Lubień Kujawski - miasto i obszar wiejski	0418064201	0418064	Chodecz	365	24	7	01.01	31.12
04/06	<b>Rejon aleksandrowski – miasto i powiat aleksandrowski:</b>	1	0	miasto i powiat aleksandrowski, gm. Lubanie	0401011401	0401011	Aleksandrów Kujawski	365	24	7	01.01	31.12
	0401011 gm. m. Aleksandrów Kujawski; 0401021 gm. m. Ciechocinek; 0401031 gm. m. Nieszawa; 0401042 gm. Aleksandrów Kujawski; 0401052 gm. Bądkowo; 0401062 gm. Koneck; 0401072 gm. Raciążek; 0401082 gm. Waganiec; 0401092 gm. Zakrzewo; <b>powiat włocławski:</b> 0418102 gm. Lubanie	0	1	gm. m. Nieszawa, gm. Raciążek, gm. Waganiec	0401031201	0401031	Nieszawa	365	24	7	01.01	31.12
		0	1	gm. Bądkowo, gm. Koneck, gm. Lubanie	0401052201	0401052	Bądkowo	365	24	7	01.01	31.12



04/07	<b>Rejon brodnicki –</b> miasto i powiat brodnicki:  0402011 gm. m. Brodnica; 0402022 gm. Bobrowo; 0402032 gm. Brodnica; 0402042 gm. Brzozie; 0402054 gm. Górzno-miasto; 0402055 gm. Górzno-obszar wiejski; 0402062 gm. Bartniczka; 0402082 gm. Osiek; 0402092 gm. Świedziebnia; 0402102 gm. Zbiczno	1	0	gm. m. Brodnica, gm. Brodnica, gm. Osiek, gm. Zbiczno, gm. Bobrowo, gm. Bartniczka, gm. Górzno – miasto i obszar wiejski, gm. Brzozie, gm. Świedziebnia	0402011401	0402011	Brodnica	365	24	7	01.01	31.12
		0	1	gm. m. Brodnica, gm. Brodnica, gm. Osiek, gm. Zbiczno, gm. Bobrowo, gm. Bartniczka	0402011201	0402011	Brodnica	365	24	7	01.01	31.12
		0	1	gm. Górzno – miasto i obszar wiejski, gm. Brzozie, gm. Świedziebnia	0402054201	0402054	Górzno	365	24	7	01.01	31.12
04/08	<b>Rejon bydgoski -</b> powiat bydgoski:  0403044 gm. Koronowo-miasto; 0403045 gm. Koronowo-obszar wiejski	1	0	gm. Koronowo – miasto i obszar wiejski	0403044401	0403044	Koronowo	365	24	7	01.01	31.12
04/09	<b>Rejon chełmiński -</b> miasto i powiat chełmiński:  0404011 gm. m. Chełmno; 0404022 gm. Chełmno; 0404032 gm. Kijewo Królewskie; 0404062 gm. Stolno; 0404072 gm. Unisław	1	1	gm. m. Chełmno, gm. Chełmno, gm. Kijewo Królewskie, gm. Unisław, gm. Stolno	0404011401 0404011201	0404011	Chełmno	365	24	7	01.01	31.12
04/10	<b>Rejon golubsko-dobrzyński -</b> miasto i powiat golubsko-dobrzyński:  0405011 gm. m. Golub-Dobrzyń; 0405022 gm. Ciecchocin;	1	0	miasto i powiat golubsko- dobrzyński	0405011401	0405011	Golub-Dobrzyń	365	24	7	01.01	31.12

	0405032 gm. Golub-Dobrzyń; 0405044 gm. Kowalewo Pomorskie-miasto; 0405045 gm. Kowalewo Pomorskie-obszar w.; 0405052 gm. Radomin; 0405062 gm. Zbójno	0	1	gm. Kowalewo Pomorskie- miasto i obszar wiejski, gm. Ciechocin	0405044201	0405044	Kowalewo Pomorskie	365	24	7	01.01	31.12
04/11	<b>Rejon inowrocławski -</b> miasto i powiat inowrocławski:  0407011 gm. m. Inowrocław; 0407022 gm. Dąbrowa Biskupia; 0407034 gm. Gniewkowo-miasto; 0407035 gm. Gniewkowo-obszar wiejski; 0407042 gm. Inowrocław 0407054 gm. Janikowo-miasto; 0407055 gm. Janikowo-obszar wiejski; 0407064 gm. Kruszwica-miasto; 0407065 gm. Kruszwica-obszar wiejski; 0407074 gm. Pakość-miasto; 0407075 gm. Pakość-obszar wiejski; 0407082 gm. Rojewo	1	1	gm. m. Inowrocław, gm. Inowrocław, gm. Dąbrowa Biskupia	0407011401 0407011201	0407011	Śródmieście- Inowrocław	365	24	7	01.01	31.12
		1	0	gm. m. Inowrocław, gm. Inowrocław, gm. Kruszwica – miasto i obszar wiejski, gm. Janikowo – miasto i obszar wiejski, gm. Pakość – miasto i obszar wiejski, gm. Gniewkowo – miasto i obszar wiejski, gm. Rojewo	0407011402	0407011	Rąbin, Solno, Bajka-Inowrocław	365	24	7	01.01	31.12
		0	1	gm. Kruszwica – miasto i obszar wiejski	0407064201	0407064	Kruszwica	365	24	7	01.01	31.12
		0	1	gm. Janikowo – miasto i obszar wiejski, gm. Pakość – miasto i obszar wiejski	0407054201	0407054	Janikowo	365	24	7	01.01	31.12
		0	1	gm. Gniewkowo – miasto i obszar wiejski, gm. Rojewo	0407034201	0407034	Gniewkowo	365	24	7	01.01	31.12
		1	0	miasto i powiat lipnowski	0408011401	0408011	Lipno	365	24	7	01.01	31.12
04/12	<b>Rejon lipnowski -</b> miasto i powiat lipnowski:  0408011 gm. m. Lipno; 0408022 gm. Bobrowniki; 0408032 gm. Chrostkowo; 0408044 gm. Dobrzyń n. Wisłą-miasto; 0408045 gm. Dobrzyń n. Wisłą-obszar wiejski; 0408052 gm. Kikół;	0	1	gm. m. Lipno, gm. Lipno, gm. Skępe-miasto i obszar wiejski, gm. Kikół, gm. Bobrowniki, gm. Chrostkowo	0408011201	0408011	Lipno	365	24	7	01.01	31.12

	0408062 gm. Lipno; 0408074 gm. Skępe-miasto; 0408075 gm. Skępe-obszar wiejski; 0408082 gm. Tłuchowo; 0408092 gm. Wielgie	0	1	gm. Dobrzyń n. Wisłą – miasto i obszar wiejski, gm. Wielgie, gm. Tłuchowo	0408044201	0408044	Dobrzyń n. Wisłą	365	24	7	01.01	31.12
04/13	<b>Rejon mogileński -</b> miasto i powiat mogileński:	1	0	miasto i powiat mogileński	0409034401	0409034	Mogilno	365	24	7	01.01	31.12
	0409012 gm. Dąbrowa; 0409022 gm. Jeziora Wielkie; 0409034 gm. Mogilno-miasto; 0409035 gm. Mogilno-obszar wiejski; 0409044 gm. Strzelno-miasto; 0409045 gm. Strzelno-obszar wiejski	0	1	gm. Strzelno – miasto i obszar wiejski, gm. Jeziora Wielkie	0409044201	0409044	Strzelno	365	24	7	01.01	31.12
04/14	<b>Rejon nakielski -</b> miasto i powiat nakielski:	1	0	miasto i powiat nakielski	0410034401	0410034	Nakło n. Notecią	365	24	7	01.01	31.12
	0410014 gm. Kcynia-miasto; 0410015 gm. Kcynia-obszar wiejski; 0410024 gm. Mrocza-miasto; 0410025 gm. Mrocza-obszar wiejski;	0	1	gm. Szubin – miasto i obszar wiejski	0410054201	0410054	Szubin	365	24	7	01.01	31.12
	0410034 gm. Nakło n. Notecią-miasto; 0410035 gm. Nakło n. Notecią-obszar wiejski; 0410042 gm. Sadki; 0410054 gm. Szubin-miasto; 0410055 gm. Szubin-obszar wiejski	0	1	gm. Mrocza – miasto i obszar wiejski	0410024201	0410024	Mrocza	365	24	7	01.01	31.12
		0	1	gm. Kcynia – miasto i obszar wiejski	0410014201	0410014	Kcynia	365	24	7	01.01	31.12
04/15	<b>Rejon radziejowski -</b> miasto i powiat radziejowski:	1	0	miasto i powiat radziejowski	0411011401	0411011	Radziejów	365	24	7	01.01	31.12
	0411011 gm. m. Radziejów; 0411022 gm. Bytoń; 0411032 gm. Dobrze; 0411042 gm. Osiećciny; 0411054 gm. Piotrków Kujawski-miasto; 0411055 gm. Piotrków Kujawski-obszar wiejski; 0411062 gm. Radziejów; 0411072 gm. Topólka	0	1	gm. Osiećciny, gm. Topólka	0411042201	0411042	Osiećciny	365	24	7	01.01	31.12

04/16	<b>Rejon rypiński -</b> miasto i powiat rypiński:	1	0	miasto i powiat rypiński	0412011401	0412011	Rypin	365	24	7	01.01	31.12
		0	1	gm. Skrwilno, gm. Rogowo	0412052201	0412052	Skrwilno	365	24	7	01.01	31.12
04/17	<b>Rejon sępoleński -</b> miasto i powiat sępoleński:	1	0	miasto i powiat sępoleński	0413024401	0413024	Sępólno Krajeńskie	365	24	7	01.01	31.12
		0	1	gm. Kamień Krajeński- miasto i obszar wiejski	0413014201	0413014	Kamień Krajeński	365	24	7	01.01	31.12
		0	1	gm. Więcbork-miasto i obszar wiejski	0413044201	0413044	Więcbork	365	24	7	01.01	31.12
04/18	<b>Rejon świecki -</b> miasto i powiat świecki:	1	0	miasto i powiat świecki (bez gm. Dragacz)	0414094401	0414094	Świecie n. Wisłą	365	24	7	01.01	31.12
		0	1	gm. Świecie n. Wisłą-miasto i obszar wiejski, gm. Bukowiec, gm. Pruszcz	0414094201	0414094	Świecie n. Wisłą	365	24	7	01.01	31.12
		1	0	gm. Nowe – miasto i obszar wiejski, gm. Warlubie	0414064401	0414064	Nowe	365	24	7	01.01	31.12
		0	1	gm. Osie, gm. Jeżewo, gm. Drzycim	0414072201	0414072	Osie	365	24	7	01.01	31.12
		0	1	gm. Lniano, gm. Świekatowo	0414052201	0414052	Lniano	365	24	7	01.01	31.12

04/19	<b>Rejon tucholski -</b> miasto i powiat tucholski:	1	0	miasto i powiat tucholski	0416064401	0416064	Tuchola	365	24	7	01.01	31.12
	0416012 gm. Cekcyn; 0416022 gm. Gostycyn; 0416032 gm. Kęsowo; 0416042 gm. Lubiewo; 0416052 gm. Śliwice;	0	1	gm. Gostycyn, gm. Lubiewo	0416022201	0416022	Gostycyn	365	24	7	01.01	31.12
	0416064 gm. Tuchola-miasto; 0416065 gm. Tuchola-obszar wiejski	0	1	gm. Śliwice	0416052201	0416052	Śliwice	365	24	7	01.01	31.12
04/20	<b>Rejon wąbrzeski -</b> miasto i powiat wąbrzeski:	1	0	miasto i powiat wąbrzeski, gm. Lisewo	0417011401	0417011	Wąbrzeźno	365	24	7	01.01	31.12
	0417011 gm. m. Wąbrzeźno; 0417022 gm. Dębowa Łąka; 0417032 gm. Książki; 0417042 gm. Płużnica; 0417052 gm. Wąbrzeźno; <b>powiat chełmiński:</b> 0404042 gm. Lisewo	0	1	gm. Płużnica, gm. Lisewo	0417042201	0417042	Płużnica	365	24	7	01.01	31.12
04/21	<b>Rejon żniński -</b> miasto i powiat żniński:	1	0	miasto i powiat żniński, gm. Złotniki Kujawski	0419064401	0419064	Żnin	365	24	7	01.01	31.12
	0419014 gm. Barcin-miasto; 0419015 gm. Barcin-obszar wiejski; 0419022 gm. Gąsawa; 0419034 gm. Janowiec Wlkp. -miasto; 0419035 gm. Janowiec Wlkp.-obszar wiejski;	0	1	gm. Barcin-miasto i obszar wiejski, gm. Złotniki Kujawskie	0419014201	0419014	Barcin	365	24	7	01.01	31.12
	0419044 gm. Łabiszyn-miasto; 0419045 gm. Łabiszyn -obszar wiejski; 0419052 gm. Rogowo; 0419064 gm. Żnin -miasto; 0419065 gm. Żnin -obszar wiejski; <b>powiat inowrocławski:</b> 0407092 gm. Złotniki Kujawskie	0	1	gm. Rogowo, gm. Janowiec Wielkopolski- miasto i obszar wiejski, gm. Gąsawa	0419052201	0419052	Rogowo	365	24	7	01.01	31.12
<b>razem</b>		<b>31</b>	<b>56</b>									

Tabela 22a. Rejony operacyjne i miejsca stacjonowania zespołów ratownictwa medycznego – obowiązuje od dnia 1 stycznia 2016 r.

1	2	3		4	5	6	7	8	9	10	11	
		3a	3b								11a	11b
Nr rejonu operacyjnego	Nazwa i opis rejonu operacyjnego	Liczba zespołów ratownictwa medycznego w danym rejonie operacyjnym		Obszar działania zespołów ratownictwa medycznego	Kod zespołu ratownictwa medycznego	TERYT miejsca stacjonowania	Miejsce stacjonowania zespołów ratownictwa medycznego	Liczba dni w roku pozostawania w gotowości ZRM	Liczba godzin na dobę pozostawania w gotowości ZRM	Dni tygodnia pozostawania w gotowości ZRM	Okres w roku pozostawania w gotowości ZRM	
04/01	<p><b>Rejon bydgoski -</b>                      m. Bydgoszcz, powiat bydgoski:</p> 0461011 m. powiat Bydgoszcz; 0403012 gm. Białe Błota; 0403022 gm. Dąbrowa Chełmińska; 0403032 gm. Dobrcz; 0403052 gm. Nowa Wieś Wielka; 0403062 gm. Osielsko; 0403072 gm. Sicienko; 0403084 gm. Solec Kujawski - miasto; 0403085 gm. Solec Kujawski - obszar wiejski;	1	1	m. Bydgoszcz, gm. Osielsko, gm. Dąbrowa Chełmińska	0461011401 0461011201	0461011	Fordon-Bydgoszcz	182	24	7	01.01	30.06
		1	1	m. Bydgoszcz, gm. Sicienko	0461011402 0461011202	0461011	Okole-Bydgoszcz	182	24	7	01.01	30.06
		1	2	m. Bydgoszcz, gm. Dobrcz - dot. tylko specjalistycznego z.r.m.	0461011403 0461011203 0461011204	0461011	Sielanka- Bydgoszcz	182	24	7	01.01	30.06
		0	1	m. Bydgoszcz	0461011205	0461011	Fordon--Bydgoszcz	182	24	7	01.01	30.06
		0	1	m. Bydgoszcz, gm. Nowa Wieś Wielka	0461011206	0461011	Glinki-Bydgoszcz	182	24	7	01.01	30.06
		0	1	m. Bydgoszcz, gm. Białe Błota	0461011207	0461011	Błonie-Bydgoszcz	182	24	7	01.01	30.06
		0	1	m. Bydgoszcz	0461011210	0461011	Kapuściska- Bydgoszcz	182	24	7	01.01	30.06
		1	0	m. Bydgoszcz, gm. Nowa Wieś Wielka, gm. Białe Błota, gm. Solec Kujawski - miasto i obszar wiejski	0461011405	0461011	Wzgórze Wolności- Bydgoszcz	182	24	7	01.01	30.06
		0	1	m. Bydgoszcz	0461011208	0461011	Miedzyń / Okole- Bydgoszcz	182	24	7	01.01	30.06
0	1	m. Bydgoszcz, gm. Nowa Wieś Wielka, gm. Białe Błota, gm. Solec Kujawski - miasto i obszar wiejski	0461011209	0461011	Wzgórze Wolności- Bydgoszcz	182	24	7	01.01	30.06		

		0	1	gm. Dobrcz	0403032201	0403032	Dobrcz	182	24	7	01.01	30.06
		0	1	gm. Solec Kujawski - miasto i obszar wiejski	0403084201	0403084	Solec Kujawski	182	24	7	01.01	30.06
04/02	<b>Rejon grudziądzki -</b> m. Grudziądz, powiat grudziądzki:  0462011 m. powiat Grudziądz; 0406012 gm. Grudziądz; 0406022 gm. Gruta; 0406034 gm. Łasin - miasto; 0406035 gm. Łasin -obszar wiejski; 0406044 gm. Radzyń Chełmiński-miasto; 0406045 gm. Radzyń Chełmiński-obszar wiejski; 0406052 gm. Rogóźno; 0406062 gm. Świecie nad Osą; <b>powiat brodnicki:</b> 0402074 gm. Jabłonowo Pomorskie - miasto; 0402075 gm. Jabłonowo Pomorskie - obszar w.; <b>powiat świecki:</b> 0414022 gm. Dragacz	1	0	m. i gm. Grudziądz, gm. Rogóźno, gm. Radzyń Chełmiński -miasto i obszar wiejski	0462011401	0462011	Grudziądz	182	24	7	01.01	30.06
		0	1	m. i gm. Grudziądz, gm. Rogóźno	0462011201	0462011	Grudziądz	182	24	7	01.01	30.06
		1	0	m. i gm. Grudziądz, gm. Dragacz	0462011402	0462011	Rządź-Grudziądz	182	24	7	01.01	30.06
		1	0	m. i gm. Grudziądz, gm. Łasin -miasto i obszar wiejski, gm. Gruta, gm. Jabłonowo Pomorskie - miasto i obszar wiejski, gm. Świecie n. Osą	0406034401	0406034	Łasin	182	24	7	01.01	30.06
		0	1	m. i gm. Grudziądz, gm. Dragacz	0414022201	0414022	Dragacz	182	24	7	01.01	30.06
		0	1	gm. Radzyń Chełmiński -miasto i obszar wiejski, gm. Gruta	0406044201	0406044	Radzyń Chełmiński	182	24	7	01.01	30.06
		0	1	gm. Jabłonowo Pomorskie - miasto i obszar wiejski, gm. Świecie n. Osą	0402074201	0402074	Jabłonowo Pomorskie	182	24	7	01.01	30.06
		04/03	<b>Rejon toruński -</b> m. Toruń, powiat toruński:  0463011 m. powiat Toruń; 0415032 gm. Czernikowo; 0415042 gm. Lubicz; 0415052 gm. Łubianka; 0415062 gm. Łysomice; 0415072 gm. Obrowo; 0415082 gm. Wielka Nieszawka;	0	1	m. Toruń	0463011205	0463011	Chełmińskie-Toruń	182	24	7
0	1			m. Toruń, gm. Zławieś Wielka	0463011201	0463011	Chełmińskie-Toruń	182	24	7	01.01	30.06
1	0			m. Toruń, gm. Lubicz, gm. Obrowo, gm. Czernikowo	0463011402	0463011	Na Skarpie-Toruń	182	24	7	01.01	30.06
0	1			m. Toruń, gm. Lubicz, gm. Obrowo	0463011202	0463011	Na Skarpie-Toruń	182	24	7	01.01	30.06

	0415092 gm. Zławieś Wielka	1	0	m. Toruń, gm. Łubianka, gm. Zławieś Wielka, gm. Łysomice, gm. Wielka Nieszawka	0463011403	0463011	Bielany-Toruń	182	24	7	01.01	30.06
	)	0	1	m. Toruń, gm. Łysomice	0415062201	0415062	Łysomice	182	24	7	01.01	30.06
		0	1	m. Toruń, gm. Wielka Nieszawka	0463011203	0463011	Podgórz-Toruń	182	24	7	01.01	30.06
		0	1	m. Toruń	0463011204	0463011	Czerniewice-Toruń	182	24	7	01.01	30.06
		0	1	gm. Czernikowo	0415032201	0415032	Czernikowo	182	24	7	01.01	30.06
04/04	<b>Rejon toruński - powiat toruński:</b> 0415011 gm. m. Chełmża; 0415022 gm. Chełmża; <b>powiat chełmiński:</b> 0404052 gm. Papowo Biskupie	1	0	gm. m. Chełmża, gm. Chełmża, gm. Papowo Biskupie	0415011401	0415011	Chełmża	182	24	7	01.01	30.06
04/05	<b>Rejon włocławski - m. Włocławek, powiat włocławski:</b> 0464011 m. powiat Włocławek; 0418011 gm. m. Kowal; 0418022 gm. Baruchowo; 0418032 gm. Boniewo; 0418044 gm. Brześć Kujawski -miasto; 0418045 gm. Brześć Kujawski -obszar wiejski; 0418052 gm. Choceń; 0418064 gm. Chodecz-miasto; 0418065 gm. Chodecz-obszar wiejski; 0418072 gm. Fabianki; 0418084 gm. Izbica Kujawska-miasto; 0418085 gm. Izbica Kujawska-obszar wiejski; 0418092 gm. Kowal; 0418114 gm. Lubień Kujawski-miasto; 0418115 gm. Lubień Kujawski-obszar wiejski; 0418124 gm. Lubraniec-miasto; 0418125 gm. Lubraniec-obszar wiejski; 0418132 gm. Włocławek	1	0	m. i gm. Włocławek, gm. Lubień Kujawski - miasto i obszar wiejski, gm. Lubraniec - miasto i obszar w., gm. Choceń, gm. Izbica Kujawska - miasto i obszar w., gm. Boniewo	0464011401	0464011	Śródmieście- Włocławek	182	24	7	01.01	30.06
		0	1	m. i gm. Włocławek	0464011201	0464011	Śródmieście- Włocławek	182	24	7	01.01	30.06
		1	0	m. i gm. Włocławek, gm. m. Kowal, gm. Kowal, gm. Baruchowo, gm. Chodecz -miasto i obszar wiejski, gm. Brześć Kujawski - miasto i obszar wiejski	0464011402	0464011	Południe- Włocławek	182	24	7	01.01	30.06
		1	0	m. i gm. Włocławek, gm. Fabianki	0464011403	0464011	Wschód-Włocławek	182	24	7	01.01	30.06



		0	1	gm. Brześć Kujawski - miasto i obszar wiejski.	0418044201	0418044	Brześć Kujawski	182	24	7	01.01	30.06
		0	1	gm. m. Kowal, gm. Kowal, gm. Choceń, gm. Baruchowo	0418011201	0418011	Kowal	182	24	7	01.01	30.06
		0	1	gm. Izbica Kujawska - miasto i obszar wiejski, gm. Boniewo	0418084201	0418084	Izbica Kujawska	182	24	7	01.01	30.06
		0	1	gm. Chodecz -miasto i obszar wiejski, gm. Lubień Kujawski - miasto i obszar wiejski	0418064201	0418064	Chodecz	182	24	7	01.01	30.06
04/06	<b>Rejon aleksandrowski –</b> miasto i powiat aleksandrowski:  0401011 gm. m. Aleksandrów Kujawski; 0401021 gm. m. Cieclocinek; 0401031 gm. m. Nieszawa; 0401042 gm. Aleksandrów Kujawski; 0401052 gm. Bądkowo; 0401062 gm. Koneck; 0401072 gm. Raciążek; 0401082 gm. Waganiec; 0401092 gm. Zakrzewo; <b>powiat włocławski:</b> 0418102 gm. Lubanie	1	0	miasto i powiat aleksandrowski, gm. Lubanie	0401011401	0401011	Aleksandrów Kujawski	182	24	7	01.01	30.06
		0	1	gm. m. Nieszawa, gm. Raciążek, gm. Waganiec	0401031201	0401031	Nieszawa	182	24	7	01.01	30.06
		0	1	gm. Bądkowo, gm. Koneck, gm. Lubanie	0401052201	0401052	Bądkowo	182	24	7	01.01	30.06
04/07	<b>Rejon brodnicki –</b> miasto i powiat brodnicki:  0402011 gm. m. Brodnica; 0402022 gm. Bobrowo; 0402032 gm. Brodnica; 0402042 gm. Brzozie; 0402054 gm. Górzno-miasto;	1	0	gm. m. Brodnica, gm. Brodnica, gm. Osiek, gm. Zbiczno, gm. Bobrowo, gm. Bartniczka, gm. Górzno – miasto i obszar wiejski, gm. Brzozie, gm. Świdziebnia	0402011401	0402011	Brodnica	182	24	7	01.01	30.06

	0402055 gm. Górzno-obszar wiejski; 0402062 gm. Bartniczka; 0402082 gm. Osiek; 0402092 gm. Świdziebnia; 0402102 gm. Zbiczno	0	1	gm. m. Brodnica, gm. Brodnica, gm. Osiek, gm. Zbiczno, gm. Bobrowo, gm. Bartniczka	0402011201	0402011	Brodnica	182	24	7	01.01	30.06
		0	1	gm. Górzno – miasto i obszar wiejski, gm. Brzozie, gm. Świdziebnia	0402054201	0402054	Górzno	182	24	7	01.01	30.06
04/08	<b>Rejon bydgoski -</b> powiat bydgoski:  0403044 gm. Koronowo-miasto; 0403045 gm. Koronowo-obszar wiejski	1	0	gm. Koronowo – miasto i obszar wiejski	0403044401	0403044	Koronowo	182	24	7	01.01	30.06
04/09	<b>Rejon chełmiński -</b> miasto i powiat chełmiński:  0404011 gm. m. Chełmno; 0404022 gm. Chełmno; 0404032 gm. Kijewo Królewskie; 0404062 gm. Stolno; 0404072 gm. Unisław	1	1	gm. m. Chełmno, gm. Chełmno, gm. Kijewo Królewskie, gm. Unisław, gm. Stolno	0404011401 0404011201	0404011	Chełmno	182	24	7	01.01	30.06
04/10	<b>Rejon golubsko-dobrzyński -</b> miasto i powiat golubsko-dobrzyński:  0405011 gm. m. Golub-Dobrzyń; 0405022 gm. Ciechocin; 0405032 gm. Golub-Dobrzyń; 0405044 gm. Kowalewo Pomorskie-miasto; 0405045 gm. Kowalewo Pomorskie-obszar w.; 0405052 gm. Radomin; 0405062 gm. Zbójno	1	0	miasto i powiat golubsko- dobrzyński	0405011401	0405011	Golub-Dobrzyń	182	24	7	01.01	30.06
		0	1	gm. Kowalewo Pomorskie- miasto i obszar wiejski, gm. Ciechocin	0405044201	0405044	Kowalewo Pomorskie	182	24	7	01.01	30.06
04/11	<b>Rejon inowrocławski -</b> miasto i powiat inowrocławski:  0407011 gm. m. Inowrocław; 0407022 gm. Dąbrowa Biskupia; 0407034 gm. Gniewkowo-miasto;	1	1	gm. m. Inowrocław, gm. Inowrocław, gm. Dąbrowa Biskupia	0407011401 0407011201	0407011	Śródmieście- Inowrocław	182	24	7	01.01	30.06
		1	0	gm. m. Inowrocław, gm. Inowrocław, gm. Kruszwica – miasto	0407011402	0407011	Rąbun, Solno, Bajka	182	24	7	01.01	30.06

	0407035 gm. Gniewkowo-obszar wiejski; 0407042 gm. Inowrocław 0407054 gm. Janikowo-miasto; 0407055 gm. Janikowo-obszar wiejski; 0407064 gm. Kruszwica-miasto; 0407065 gm. Kruszwica-obszar wiejski; 0407074 gm. Pakość-miasto; 0407075 gm. Pakość-obszar wiejski; 0407082 gm. Rojewo			i obszar wiejski, gm. Janikowo – miasto i obszar wiejski, gm. Pakość – miasto i obszar wiejski, gm. Gniewkowo – miasto i obszar wiejski, gm. Rojewo								
		0	1	gm. Kruszwica – miasto i obszar wiejski	0407064201	0407064	Kruszwica	182	24	7	01.01	30.06
		0	1	gm. Janikowo – miasto i obszar wiejski, gm. Pakość – miasto i obszar wiejski	0407054201	0407054	Janikowo	182	24	7	01.01	30.06
		0	1	gm. Gniewkowo – miasto i obszar wiejski, gm. Rojewo	0407034201	0407034	Gniewkowo	182	24	7	01.01	30.06
04/12	<b><u>Rejon lipnowski -</u></b> miasto i powiat lipnowski:  0408011 gm. m. Lipno; 0408022 gm. Bobrowniki; 0408032 gm. Chrostkowo; 0408044 gm. Dobrzyń n. Wisłą-miasto; 0408045 gm. Dobrzyń n. Wisłą-obszar wiejski; 0408052 gm. Kikół; 0408062 gm. Lipno; 0408074 gm. Skępe-miasto; 0408075 gm. Skępe-obszar wiejski; 0408082 gm. Tłuchowo; 0408092 gm. Wielgie	1	0	miasto i powiat lipnowski	0408011401	0408011	Lipno	182	24	7	01.01	30.06
		0	1	gm. m. Lipno, gm. Lipno, gm. Skępe-miasto i obszar wiejski, gm. Kikół, gm. Bobrowniki, gm. Chrostkowo	0408011201	0408011	Lipno	182	24	7	01.01	30.06
		0	1	gm. Dobrzyń n. Wisłą – miasto i obszar wiejski, gm. Wielgie, gm. Tłuchowo	0408044201	0408044	Dobrzyń n. Wisłą	182	24	7	01.01	30.06
04/13	<b><u>Rejon mogileński -</u></b> miasto i powiat mogileński:  0409012 gm. Dąbrowa;	1	0	miasto i powiat mogileński	0409034401	0409034	Mogilno	182	24	7	01.01	30.06

	0409022 gm. Jeziora Wielkie; 0409034 gm. Mogilno-miasto; 0409035 gm. Mogilno-obszar wiejski; 0409044 gm. Strzelno-miasto; 0409045 gm. Strzelno-obszar wiejski	0	1	gm. Strzelno – miasto i obszar wiejski, gm. Jeziora Wielkie	0409044201	0409044	Strzelno	182	24	7	01.01	30.06
04/14	<b>Rejon nakielski -</b> miasto i powiat nakielski:	1	0	miasto i powiat nakielski	0410034401	0410034	Nakło n. Notecią	182	24	7	01.01	30.06
	0410014 gm. Kcynia-miasto; 0410015 gm. Kcynia-obszar wiejski; 0410024 gm. Mrocza-miasto; 0410025 gm. Mrocza-obszar wiejski;	0	1	gm. Szubin – miasto i obszar wiejski	0410054201	0410054	Szubin	182	24	7	01.01	30.06
	0410034 gm. Nakło n. Notecią-miasto; 0410035 gm. Nakło n. Notecią-obszar wiejski; 0410042 gm. Sadki; 0410054 gm. Szubin-miasto; 0410055 gm. Szubin-obszar wiejski	0	1	gm. Mrocza – miasto i obszar wiejski	0410024201	0410024	Mrocza	182	24	7	01.01	30.06
		0	1	gm. Kcynia – miasto i obszar wiejski	0410014201	0410014	Kcynia	182	24	7	01.01	30.06
04/15	<b>Rejon radziejowski -</b> miasto i powiat radziejowski:	1	0	miasto i powiat radziejowski	0411011401	0411011	Radziejów	182	24	7	01.01	30.06
	0411011 gm. m. Radziejów; 0411022 gm. Bytoń; 0411032 gm. Dobre; 0411042 gm. Osiećciny; 0411054 gm. Piotrków Kujawski-miasto; 0411055 gm. Piotrków Kujawski-obszar wiejski; 0411062 gm. Radziejów; 0411072 gm. Topólka	0	1	gm. Osiećciny, gm. Topólka	0411042201	0411042	Osiećciny	182	24	7	01.01	30.06
04/16	<b>Rejon rypiński -</b> miasto i powiat rypiński:	1	0	miasto i powiat rypiński	0412011401	0412011	Rypin	182	24	7	01.01	30.06
	0412011 gm. m. Rypin; 0412022 gm. Brzuze; 0412032 gm. Rogowo; 0412042 gm. Rypin; 0412052 gm. Skrwilno; 0412062 gm. Wąpielsk	0	1	gm. Skrwilno, gm. Rogowo	0412052201	0412052	Skrwilno	182	24	7	01.01	30.06

04/17	<b>Rejon sępoleński -</b> miasto i powiat sępoleński:	1	0	miasto i powiat sępoleński	0413024401	0413024	Sępólno Krajeńskie	182	24	7	01.01	30.06
		0	1	gm. Kamień Krajeński- miasto i obszar wiejski	0413014201	0413014	Kamień Krajeński	182	24	7	01.01	30.06
		0	1	gm. Więcbork-miasto i obszar wiejski	0413044201	0413044	Więcbork	182	24	7	01.01	30.06
04/18	<b>Rejon świecki -</b> miasto i powiat świecki:	1	0	miasto i powiat świecki (bez gm. Dragacz)	0414094401	0414094	Świecie n. Wisłą	182	24	7	01.01	30.06
		0	1	gm. Świecie n. Wisłą-miasto i obszar wiejski, gm. Bukowiec, gm. Pruszcz	0414094201	0414094	Świecie n. Wisłą	182	24	7	01.01	30.06
		1	0	gm. Nowe – miasto i obszar wiejski, gm. Warlubie	0414064401	0414064	Nowe	182	24	7	01.01	30.06
		0	1	gm. Osie, gm. Jezewo, gm. Drzycim	0414072201	0414072	Osie	182	24	7	01.01	30.06
		0	1	gm. Lniano, gm. Świekatowo	0414052201	0414052	Lniano	182	24	7	01.01	30.06
04/19	<b>Rejon tucholski -</b> miasto i powiat tucholski:	1	0	miasto i powiat tucholski	0416064401	0416064	Tuchola	182	24	7	01.01	30.06
		0	1	gm. Gostycyn, gm. Lubiewo	0416022201	0416022	Gostycyn	182	24	7	01.01	30.06
		0	1	gm. Śliwice	0416052201	0416052	Śliwice	182	24	7	01.01	30.06

04/20	<b>Rejon wąbrzeski -</b> miasto i powiat wąbrzeski:	1	0	miasto i powiat wąbrzeski, gm. Lisewo	0417011401	0417011	Wąbrzeźno	182	24	7	01.01	30.06
	0417011 gm. m. Wąbrzeźno; 0417022 gm. Dębowa Łąka; 0417032 gm. Książki; 0417042 gm. Płużnica; 0417052 gm. Wąbrzeźno; <b>powiat chełmiński:</b> 0404042 gm. Lisewo	0	1	gm. Płużnica, gm. Lisewo	0417042201	0417042	Płużnica	182	24	7	01.01	30.06
04/21	<b>Rejon żniński -</b> miasto i powiat żniński:	1	0	miasto i powiat żniński, gm. Złotniki Kujawski	0419064401	0419064	Żnin	182	24	7	01.01	30.06
	0419014 gm. Barcin-miasto; 0419015 gm. Barcin-obszar wiejski; 0419022 gm. Gąsawa; 0419034 gm. Janowiec Wlkp. -miasto; 0419035 gm. Janowiec Wlkp.-obszar wiejski; 0419044 gm. Łabiszyn-miasto; 0419045 gm. Łabiszyn -obszar wiejski; 0419052 gm. Rogowo; 0419064 gm. Żnin -miasto; 0419065 gm. Żnin -obszar wiejski; <b>powiat inowrocławski:</b> 0407092 gm. Złotniki Kujawskie	0	1	gm. Barcin-miasto i obszar wiejski, gm. Złotniki Kujawskie	0419014201	0419014	Barcin	182	24	7	01.01	30.06
		0	1	gm. Rogowo, gm. Janowiec Wielkopolski- miasto i obszar wiejski, gm. Gąsawa	0419052201	0419052	Rogowo	182	24	7	01.01	30.06
<b>razem</b>		<b>31</b>	<b>56</b>									

**Uwaga:** Wojewoda (w uzgodnieniu z resortem zdrowia w dniu 24.03.2015r.) pismem znak: WBZK.III.6310.7.37.2015.TM w dniu 30 marca 2015r. przekazał do Dyrektora OW NFZ w Bydgoszczy rekomendację w trybie art. 23 ustawy z dnia 22 lipca 2014r. o zmianie ustawy o świadczeniach opieki zdrowotnej finansowanych ze środków publicznych oraz niektórych innych ustaw (Dz. U z 2014 poz. 1138) o przedłużeniu obowiązujących umów na świadczenie opieki zdrowotnej realizowanych przez zespoły ratownictwa medycznego maksymalnie do dnia 30 czerwca 2016 roku. Przedłużenie okresu trwania bieżących kontraktów na usługi zespołów ratownictwa medycznego realizowanych przez dotychczasowych dysponentów do 30 czerwca 2016 r. wynika z konieczności uwzględnienia możliwości wystąpienia zakłóceń w procesie jednoczesnego wdrażania ogólnokrajowego systemu informatycznego SWD PRM, w tym jego integracji z systemem informatycznym SPR oraz koncentracji dysponowania zespołów ratownictwa medycznego na obszarze woj. kujawsko-pomorskiego, polegającej na zmniejszeniu liczby dyspozytorni medycznych z 20. do 2.

Możliwość wystąpienia potencjalnych zakłóceń w trakcie realizacji dwóch przedmiotowych przedsięwzięć uprawdopodobnia przedłużający się brak harmonogramów wdrożenia systemu SWD PRM, terminarza dostaw komponentów sprzętowych, terminarza i zakresu szkoleń personelu PRM, a także konieczność wypracowania na szczeblu międzyresortowym, Centrali NFZ w Warszawie oraz Wojewodów i OW NFZ formuły prawnej przekazania dysponentom ZRM sprzętu i wyposażenia zabezpieczającego funkcjonowanie SWD PRM oraz jego bieżącej eksploatacji. Konieczność równoległej realizacji przez służby Wojewody Kujawsko-Pomorskiego, Marszałka Województwa Kujawsko-Pomorskiego, OW NFZ w Bydgoszczy oraz dysponentów ZRM z woj. kujawsko-pomorskiego koncentracji dysponowania ZRM w dwóch dyspozytorniach medycznych (w Bydgoszczy i Toruniu) w sposób istotny zwiększa ryzyko wystąpienia zakłóceń, wykluczających uruchomienie systemu PRM w nowym standardzie organizacyjno-technicznym z dniem 1 stycznia 2016 r., tj. po wygaśnięciu bieżących kontraktów z dysponentami w dniu 31 grudnia 2015 r.

Tabela 22b. Rejony operacyjne i miejsca stacjonowania zespołów ratownictwa medycznego – obowiązuje od dnia 1 lipca 2016 r.

1	2	3		4	5	6	7	8	9	10	11	
		3a	3b								11a	11b
04/01	<b>REJON BYDGOSKI:</b> <b>0461 powiat m. Bydgoszcz:</b> 0461011 m. Bydgoszcz  <b>0403 powiat bydgoski:</b> 0403012 gm. Białe Błota 0403022 gm. Dąbrowa Chełmińska 0403032 gm. Dobrcz 0403044 gm. Koronowo - miasto 0403045 gm. Koronowo - obszar wiejski 0403052 gm. Nowa Wieś Wielka 0403062 gm. Osielsko 0403072 gm. Sicienko 0403084 gm. Solec Kujawski - miasto 0403085 gm. Solec Kujawski - obszar wiejski <b>0407 powiat inowrocławski:</b> 0407011 gm. m. Inowrocław 0407022 gm. Dąbrowa Biskupia 0407034 gm. Gniewkowo-miasto 0407035 gm. Gniewkowo-obszar wiejski 0407042 gm. Inowrocław 0407054 gm. Janikowo-miasto 0407055 gm. Janikowo-obszar wiejski 0407064 gm. Kruszwica-miasto 0407065 gm. Kruszwica-obszar wiejski 0407074 gm. Pakość-miasto 0407075 gm. Pakość-obszar wiejski 0407082 gm. Rojewo 0407092 gm. Złotniki Kujawskie <b>0409 powiat mogileński:</b> 0409012 gm. Dąbrowa	1	1	m. Bydgoszcz, gm. Osielsko, gm. Dąbrowa Chełmińska	0461011401 0461011201	0461011	Fordon-Bydgoszcz	184	24	7	01.07	31.12
		1	1	m. Bydgoszcz, gm. Sicienko	0461011402 0461011202	0461011	Okole-Bydgoszcz	184	24	7	01.07	31.12
		1	0	m. Bydgoszcz, gm. Dobrcz	0461011403	0461011	Sielanka-Bydgoszcz	184	24	7	01.07	31.12
		0	2	m. Bydgoszcz	0461011203 0461011204	0461011	Sielanka-Bydgoszcz	184	24	7	01.07	31.12
		0	1	m. Bydgoszcz	0461011205	0461011	Fordon--Bydgoszcz	184	24	7	01.07	31.12
		0	1	m. Bydgoszcz, gm. Nowa Wieś Wielka	0461011206	0461011	Glinki-Bydgoszcz	184	24	7	01.07	31.12
		0	1	m. Bydgoszcz, gm. Białe Błota	0461011207	0461011	Błonie-Bydgoszcz	184	24	7	01.07	31.12
		0	1	m. Bydgoszcz	0461011208	0461011	Miedzyń / Okole-Bydgoszcz	184	24	7	01.07	31.12
		1	0	m. Bydgoszcz, gm. Nowa Wieś Wielka, gm. Białe Błota, gm. Solec Kujawski - miasto i obszar wiejski	0461011404	0461011	Wzgórze Wolności-Bydgoszcz	184	24	7	01.07	31.12
		0	1	m. Bydgoszcz, gm. Nowa Wieś Wielka, gm. Białe Błota, gm. Solec Kujawski - miasto i obszar wiejski	0461011209	0461011	Wzgórze Wolności-Bydgoszcz	184	24	7	01.07	31.12
		0	1	m. Bydgoszcz	0461011210	0461011	Kapuściska-Bydgoszcz	184	24	7	01.07	31.12

0409022 gm. Jeziora Wielkie 0409034 gm. Mogilno-miasto 0409035 gm. Mogilno-obszar wiejski 0409044 gm. Strzelno-miasto 0409045 gm. Strzelno-obszar wiejski <b>0410 powiat nakielski:</b> 0410014 gm. Kcynia-miasto 0410015 gm. Kcynia-obszar wiejski 0410024 gm. Mrocza-miasto 0410025 gm. Mrocza-obszar wiejski 0410034 gm. Nakło n. Notecią-miasto 0410035 gm. Nakło n. Notecią-obszar wiejski 0410042 gm. Sadki 0410054 gm. Szubin-miasto 0410055 gm. Szubin-obszar wiejski <b>0413 powiat sępoleński:</b> 0413014 gm. Kamień Krajeński-miasto 0413015 gm. Kamień Krajeński-obszar wiejski 0413024 gm. Sępólno Krajeńskie-miasto 0413025 gm. Sępólno Krajeńskie-obszar wiejski 0413032 gm. Sośno 0413044 gm. Więcbork-miasto 0413045 gm. Więcbork-obszar wiejski <b>0414 powiat świecki:</b> 0414012 gm. Bukowiec 0414022 gm. Dragacz 0414032 gm. Drzycim 0414042 gm. Jeżewo 0414052 gm. Lniano 0414064 gm. Nowe-miasto 0414065 gm. Nowe-obszar wiejski 0414072 gm. Osie 0414082 gm. Pruszcz 0414094 gm. Świecie n. Wisłą- miasto 0414095 gm. Świecie n. Wisłą-obszar wiejski 0414102 gm. Świekatowo 0414112 gm. Warlubie <b>0416 powiat tucholski:</b> 0416012 gm. Cekcyn 0416022 gm. Gostycyn 0416032 gm. Kęsowo 0416042 gm. Lubiewo 0416052 gm. Śliwice 0416064 gm. Tuchola-miasto 0416065 gm. Tuchola-obszar wiejski <b>0419 powiat żniński:</b> 0419014 gm. Barcin-miasto	0	1	gm. Dobrcz, gm. Koronowo – miasto i obszar wiejski	0403032201	0403032	Dobrcz	184	24	7	01.07	31.12
	0	1	gm. Solec Kujawski - miasto i obszar wiejski	0403084201	0403084	Solec Kujawski	184	24	7	01.07	31.12
	1	0	gm. Koronowo – miasto i obszar wiejski	0403044401	0403044	Koronowo	184	24	7	01.07	31.12
	1	1	gm. m. Inowrocław, gm. Inowrocław, gm. Dąbrowa Biskupia	0407011401 0407011201	0407011	Śródmieście- Inowrocław	184	24	7	01.07	31.12
	1	0	gm. m. Inowrocław, gm. Inowrocław, gm. Kruszwica – miasto i obszar wiejski, gm. Janikowo – miasto i obszar wiejski, gm. Pakość – miasto i obszar wiejski, gm. Gniewkowo – miasto i obszar wiejski, gm. Rojewo	0407011402	0407011	Mątwy-Inowrocław	184	24	7	01.07	31.12
	0	1	gm. Kruszwica – miasto i obszar wiejski	0407064201	0407064	Kruszwica	184	24	7	01.07	31.12
	0	1	gm. Janikowo – miasto i obszar wiejski, gm. Pakość – miasto i obszar wiejski	0407054201	0407054	Janikowo	184	24	7	01.07	31.12
	0	1	gm. Gniewkowo – miasto i obszar wiejski, gm. Rojewo	0407034201	0407034	Gniewkowo	184	24	7	01.07	31.12
	1	0	miasto i powiat mogileński	0409034401	0409034	Mogilno	184	24	7	01.07	31.12
	0	1	gm. Strzelno – miasto i obszar wiejski, gm. Jeziora Wielkie	0409044201	0409044	Strzelno	184	24	7	01.07	31.12



0419015 gm. Barcin-obszar wiejski  
0419022 gm. Gąsawa  
0419034 gm. Janowiec Wlkp. -miasto  
0419035 gm. Janowiec Wlkp.-obszar wiejski  
0419044 gm. Łabiszyn-miasto  
0419045 gm. Łabiszyn -obszar wiejski  
0419052 gm. Rogowo  
0419064 gm. Żnin -miasto  
0419065 gm. Żnin -obszar wiejski

1	0	miasto i powiat nakielski	0410034401	0410034	Nakło n. Notecią	184	24	7	01.07	31.12
0	1	gm. Szubin – miasto i obszar wiejski	0410054201	0410054	Szubin	184	24	7	01.07	31.12
0	1	gm. Mrocza – miasto i obszar wiejski	0410024201	0410024	Mrocza	184	24	7	01.07	31.12
0	1	gm. Kcynia – miasto i obszar wiejski	0410014201	0410014	Kcynia	184	24	7	01.07	31.12
1	0	miasto i powiat sępoleński	0413024401	0413024	Sępólno Krajeńskie	184	24	7	01.07	31.12
0	1	gm. Kamień Krajeński-miasto i obszar wiejski	0413014201	0413014	Kamień Krajeński	184	24	7	01.07	31.12
0	1	gm. Więcbork-miasto i obszar wiejski	0413044201	0413044	Więcbork	184	24	7	01.07	31.12
1	0	miasto i powiat świecki	0414094401	0414094	Świecie n. Wisłą	184	24	7	01.07	31.12
0	1	gm. Świecie n. Wisłą-miasto i obszar wiejski, gm. Bukowiec, gm. Pruszcz	0414094201	0414094	Świecie n. Wisłą	184	24	7	01.07	31.12
0	1	gm. Dragacz, gm. Nowe – miasto i obszar wiejski., gm. Warlubie, gm. Świecie n. Wisłą-miasto i obszar wiejski	0414022201	0414022	Dragacz	184	24	7	01.07	31.12
1	0	gm. Nowe – miasto i obszar wiejski, gm. Warlubie, gm. Dragacz	0414064401	0414064	Nowe	184	24	7	01.07	31.12
0	1	gm. Osie, gm. Jeżewo, gm. Drzycim	0414072201	0414072	Osie	184	24	7	01.07	31.12

	0	1	gm. Lniano, gm. Świekatowo	0414052201	0414052	Lniano	184	24	7	01.07	31.12
	1	0	miasto i powiat tucholski	0416064401	0416064	Tuchola	184	24	7	01.07	31.12
	0	1	gm. Gostycyn, gm. Lubiewo	0416022201	0416022	Gostycyn	184	24	7	01.07	31.12
	0	1	gm. Śliwice	0416052201	0416052	Śliwice	184	24	7	01.07	31.12
	1	0	miasto i powiat żniński, gm. Złotniki Kujawski	0419064401	0419064	Żnin	184	24	7	01.07	31.12
	0	1	gm. Barcin-miasto i obszar wiejski, gm. Złotniki Kujawskie	0419014201	0419014	Barcin	184	24	7	01.07	31.12
	0	1	gm. Rogowo, gm. Janowiec Wielkopolski- miasto i obszar wiejski, gm. Gąsawa	0419052201	0419052	Rogowo	184	24	7	01.07	31.12

04/02	<b>REJON TORUŃSKI:</b>		1	0	miasto i powiat aleksandrowski, gm. Lubanie	0401011401	0401011	Aleksandrów Kujawski	184	24	7	01.07	31.12
	<b>0462 powiat m. Grudziądz:</b> 0462011 m. Grudziądz		0	1	gm. m. Nieszawa, gm. Raciążek, gm. Waganiec	0401031201	0401031	Nieszawa	184	24	7	01.07	31.12
	<b>0463 powiat m. Toruń:</b> 0463011 m. Toruń		0	1	gm. Bądkowo, gm. Koneck, gm. Lubanie	0401052201	0401052	Bądkowo	184	24	7	01.07	31.12
	<b>0464 powiat m. Włocławek:</b> 0464011 m. Włocławek												
	<b>0401 powiat aleksandrowski:</b>												

0401011 gm. m. Aleksandrów Kujawski  
0401021 gm. m. Ciechocinek  
0401031 gm. m. Nieszawa  
0401042 gm. Aleksandrów Kujawski  
0401052 gm. Bądkowo  
0401062 gm. Koneck  
0401072 gm. Raciążek  
0401082 gm. Waganiec  
0401092 gm. Zakrzewo  
**0402 powiat brodnicki:**  
0402011 gm. m. Brodnica  
0402022 gm. Bobrowo  
0402032 gm. Brodnica  
0402042 gm. Brzozie  
0402054 gm. Górzno-miasto  
0402055 gm. Górzno-obszar wiejski  
0402062 gm. Bartniczka  
0402074 gm. Jabłonowo Pomorskie - miasto  
0402075 gm. Jabłonowo Pomorskie - obszar w.  
0402082 gm. Osiek  
0402092 gm. Świedziebnia  
0402102 gm. Zbiczno  
**0404 powiat chełmiński:**  
0404011 gm. m. Chełmno  
0404022 gm. Chełmno  
0404032 gm. Kijewo Królewskie  
0404042 gm. Lisewo  
0404052 gm. Papowo Biskupie  
0404062 gm. Stolno  
0404072 gm. Unisław  
**0405 powiat golubsko-dobrzyński:**  
0405011 gm. m. Golub-Dobrzyń  
0405022 gm. Ciechocin  
0405032 gm. Golub-Dobrzyń  
0405044 gm. Kowalewo Pomorskie-miasto  
0405045 gm. Kowalewo Pomorskie-obszar w.  
0405052 gm. Radomin  
0405062 gm. Zbójno  
**0406 powiat grudziądzki:**  
0406012 gm. Grudziądz  
0406022 gm. Gruta  
0406034 gm. Łasin - miasto

1	0	miasto i powiat brodnicki – bez gm. Jabłonowo Pomorskie – miasto i obszar wiejski	0402011401	0402011	Brodnica	184	24	7	01.07	31.12
0	1	gm. m. Brodnica, gm. Brodnica, gm. Osiek, gm. Zbiczno, gm. Bobrowo, gm. Bartniczka	0402011201	0402011	Brodnica	184	24	7	01.07	31.12
0	1	gm. Górzno – miasto i obszar wiejski, gm. Brzozie, gm. Świedziebnia	0402054201	0402054	Górzno	184	24	7	01.07	31.12
1	1	gm. m. Chełmno, gm. Chełmno, gm. Kijewo Królewskie, gm. Unisław, gm. Stolno	0404011401 0404011201	0404011	Chełmno	184	24	7	01.07	31.12
1	0	miasto i powiat golubsko- dobrzyński	0405011401	0405011	Golub-Dobrzyń	184	24	7	01.07	31.12
0	1	gm. Kowalewo Pomorskie- miasto i obszar wiejski, gm. Ciechocin	0405044201	0405044	Kowalewo Pomorskie	184	24	7	01.07	31.12
1	0	m. i gm. Grudziądz, gm. Rogóźno, gm. Radzyń Chełmiński -miasto i obszar wiejski	0462011401	0462011	Grudziądz	184	24	7	01.07	31.12
0	1	m. i gm. Grudziądz, gm. Rogóźno	0462011201	0462011	Grudziądz	184	24	7	01.07	31.12
1	0	m. i gm. Grudziądz,	0462011402	0462011	Rządź-Grudziądz	184	24	7	01.07	31.12

0406035 gm. Łasin - obszar wiejski  
0406044 gm. Radzyń Chełmiński-miasto  
0406045 gm. Radzyń Chełmiński-obszar wiejski  
0406052 gm. Rogóźno  
0406062 gm. Świecie nad Osą  
**0408 powiat lipnowski:**  
0408011 gm. m. Lipno  
0408022 gm. Bobrowniki  
0408032 gm. Chrostkowo  
0408044 gm. Dobrzyń n. Wisłą-miasto  
0408045 gm. Dobrzyń n. Wisłą-obszar wiejski  
0408052 gm. Kikół  
0408062 gm. Lipno  
0408074 gm. Skępe-miasto  
0408075 gm. Skępe-obszar wiejski  
0408082 gm. Tłuchowo  
0408092 gm. Wielgie  
**0411 powiat radziejowski:**  
0411011 gm. m. Radziejów  
0411022 gm. Bytoń  
0411032 gm. Dobrze  
0411042 gm. Osiećciny  
0411054 gm. Piotrków Kujawski-miasto  
0411055 gm. Piotrków Kujawski-obszar wiejski  
0411062 gm. Radziejów  
0411072 gm. Topółka  
**0412 powiat rypiński:**  
0412011 gm. m. Rypin  
0412022 gm. Brzuze  
0412032 gm. Rogowo  
0412042 gm. Rypin  
0412052 gm. Skrwilno  
0412062 gm. Wąpielsk  
**0415 powiat toruński:**  
0415011 gm. m. Chełmża  
0415022 gm. Chełmża  
0415032 gm. Czernikowo  
0415042 gm. Lubicz  
0415052 gm. Łubianka  
0415062 gm. Łysomice  
0415072 gm. Obrowo  
0415082 gm. Wielka Nieszawka  
0415092 gm. Zławieś Wielka  
**0417 powiat wąbrzeski:**  
0417011 gm. m. Wąbrzeźno  
0417022 gm. Dębowa Łąka

1	0	m. i gm. Grudziądz, gm. Łasin -miasto i obszar wiejski, gm. Gruta, gm. Jabłonowo Pomorskie - miasto i obszar wiejski, gm. Świecie n. Osą	0406034401	0406034	Łasin	184	24	7	01.07	31.12
0	1	gm. Radzyń Chełmiński -miasto i obszar wiejski, gm. Gruta	0406044201	0406044	Radzyń Chełmiński	184	24	7	01.07	31.12
0	1	gm. Jabłonowo Pomorskie - miasto i obszar wiejski, gm. Świecie n. Osą	0402074201	0402074	Jabłonowo Pomorskie	184	24	7	01.07	31.12
1	0	miasto i powiat lipnowski	0408011401	0408011	Lipno	184	24	7	01.07	31.12
0	1	gm. m. Lipno, gm. Lipno, gm. Skępe-miasto i obszar wiejski, gm. Kikół, gm. Bobrowniki, gm. Chrostkowo	0408011201	0408011	Lipno	184	24	7	01.07	31.12
0	1	gm. Dobrzyń n. Wisłą – miasto i obszar wiejski, gm. Wielgie, gm. Tłuchowo	0408044201	0408044	Dobrzyń n. Wisłą	184	24	7	01.07	31.12
1	0	miasto i powiat radziejowski	0411011401	0411011	Radziejów	184	24	7	01.07	31.12
0	1	gm. Osiećciny, gm. Topółka	0411042201	0411042	Osiećciny	184	24	7	01.07	31.12
1	0	miasto i powiat rypiński	0412011401	0412011	Rypin	184	24	7	01.07	31.12
0	1	gm. Skrwilno, gm. Rogowo	0412052201	0412052	Skrwilno	184	24	7	01.07	31.12
0	1	m. Toruń, gm. Zławieś Wielka, miasto i gm. Chełmża	0463011201	0463011	Chełmińskie-Toruń	184	24	7	01.07	31.12

0417032 gm. Książki  
0417042 gm. Płużnica  
0417052 gm. Wąbrzeźno  
**0418 powiat włocławski:**  
0418011 gm. m. Kowal  
0418022 gm. Baruchowo  
0418032 gm. Boniewo  
0418044 gm. Brześć Kujawski - miasto  
0418045 gm. Brześć Kujawski - obszar wiejski  
0418052 gm. Choceń  
0418064 gm. Chodecz-miasto  
0418065 gm. Chodecz-obszar wiejski  
0418072 gm. Fabianki  
0418084 gm. Izbica Kujawska-miasto  
0418085 gm. Izbica Kujawska-obszar wiejski  
0418092 gm. Kowal  
0418102 gm. Lubanie  
0418114 gm. Lubień Kujawski-miasto  
0418115 gm. Lubień Kujawski-obszar wiejski  
0418124 gm. Lubraniec-miasto  
0418125 gm. Lubraniec-obszar wiejski  
0418132 gm. Włocławek

0	1	m. Toruń	0463011202	0463011	Chełmińskie-Toruń	184	24	7	01.07	31.12
0	1	m. Toruń, gm. Lubicz, gm. Obrowo	0463011203	0463011	Na Skarpie-Toruń	184	24	7	01.07	31.12
1	0	m. Toruń, gm. Lubicz, gm. Obrowo, gm. Czernikowo	0463011401	0463011	Na Skarpie-Toruń	184	24	7	01.07	31.12
1	0	m. Toruń, gm. Łubianka, gm. Zławieś Wielka, gm. Łysomice, gm. Wielka Nieszawka	0463011402	0463011	Bielany-Toruń	184	24	7	01.07	31.12
0	1	m. Toruń	0463011204	0463011	Czerniewice-Toruń	184	24	7	01.07	31.12
0	1	m. Toruń, gm. Wielka Nieszawka	0463011205	0463011	Podgórz-Toruń	184	24	7	01.07	31.12
0	1	m. Toruń, gm. Łysomice	0415062201	0415062	Łysomice	184	24	7	01.07	31.12
0	1	gm. Czernikowo	0415032201	0415032	Czernikowo	184	24	7	01.07	31.12
1	0	gm. m. Chełmża, gm. Chełmża, gm. Papowo Biskupie	0415011401	0415011	Chełmża	184	24	7	01.07	31.12
1	0	miasto i powiat wąbrzeski, gm. Lisewo	0417011401	0417011	Wąbrzeźno	184	24	7	01.07	31.12
0	1	gm. Płużnica, gm. Lisewo	0417042201	0417042	Płużnica	184	24	7	01.07	31.12
1	0	m. i gm. Włocławek, gm. Lubień Kujawski - miasto i obszar wiejski, gm. Lubraniec - miasto i obszar w., gm. Choceń, gm. Izbica Kujawska - miasto i obszar w., gm. Boniewo	0464011401	0464011	Śródmieście- Włocławek	184	24	7	01.07	31.12

		0	1	m. i gm. Włocławek	0464011201	0464011	Śródmieście-Włocławek	184	24	7	01.07	31.12
		1	0	m. i gm. Włocławek, gm. m. Kowal, gm. Kowal, gm. Baruchowo, gm. Chodecz -miasto i obszar wiejski, gm. Brześć Kujawski - miasto i obszar wiejski	0464011402	0464011	Południe-Włocławek	184	24	7	01.07	31.12
		1	0	m. i gm. Włocławek, gm. Fabianki	0464011403	0464011	Wschód-Włocławek	184	24	7	01.07	31.12
		0	1	gm. Brześć Kujawski - miasto i obszar wiejski	0418044201	0418044	Brześć Kujawski	184	24	7	01.07	31.12
		0	1	gm. m. Kowal, gm. Kowal, gm. Choceń, gm. Baruchowo	0418011201	0418011	Kowal	184	24	7	01.07	31.12
		0	1	gm. Izbica Kujawska - miasto i obszar wiejski, gm. Boniewo	0418084201	0418084	Izbica Kujawska	184	24	7	01.07	31.12
		0	1	gm. Chodecz -miasto i obszar wiejski, gm. Lubień Kujawski - miasto i obszar wiejski	0418064201	0418064	Chodecz	184	24	7	01.07	31.12
04/01	Rejon bydgoski	14	30									
04/02	Rejon toruński	17	26									
<b>Ogółem</b>		<b>31</b>	<b>56</b>									

**Tabela 23 - Zespoły ratownictwa medycznego włączone do systemu Państwowe Ratownictwo Medyczne – stan na dzień 1 lipca 2015 r.**

Dysponenci i miejsce stacjonowania zespołów ratownictwa medycznego												
1	2	3		4	5		6	7	8	9	10	11
nr rejonu operacyjnego	Nazwa i opis rejonu operacyjnego	liczba zespołów ratownictwa medycznego w danym rejonie operacyjnym		Kod zespołu	Nazwa ZPRM		Kod TERYT	Adres miejsca stacjonowania zespołu ratownictwa medycznego	Nazwa dysponenta jednostki (wg księgi rejestrowej)	Adres dysponenta jednostki	Numer księgi rejestrowej ZOZ	VII część kodu resortowego jednostki systemu
		S	P		S	P						
		3a	3b		5a	5b						
04/01	<b>Rejon bydgoski- m. Bydgoszcz, powiat bydgoski:</b> 0461011 m. powiat Bydgoszcz;  0403012 gm. Białe Błota; 0403022 gm. Dąbrowa Chełmińska; 0403032 gm. Dobrcz; 0403052 gm. Nowa Wieś Wielka; 0403062 gm. Osielsko; 0403072 gm. Sicienko; 0403084 gm. Solec Kujawski – miasto; 0403085 gm. Solec Kujawski -obszar wiejski	1	0	0461011401	C0101		0461011	ul. Produkcyjna 13 85-790 Bydgoszcz	Wojewódzka Stacja Pogotowia Ratunkowego	ul. Ks. Markwarta 7 85-015 Bydgoszcz	00000002265 (W-04)	045
		1	0	0461011402	C0103		0461011	ul. Grunwaldzka 138 85-429 Bydgoszcz				016
		1	0	0461011403	C0105		0461011	ul. Markwarta 8 85-015 Bydgoszcz				009
		0	1	0461011210		*C0102	0461011	ul. Wojska Polskiego 65 85-825 Bydgoszcz				**
		1	0	0461011405	C0107		0461011	ul. Słowiańska 7 85-163 Bydgoszcz				040
		0	1	0461011201		C0104	0461011	ul. Produkcyjna 13 85-790 Bydgoszcz				046
		0	1	0461011202		C0106	0461011	ul. Grunwaldzka 138 85-429 Bydgoszcz				017
		0	1	0461011203		C0108	0461011	ul. Markwarta 8 85-015 Bydgoszcz				011
		0	1	0461011204		C0110	0461011	ul. Markwarta 8 85-015 Bydgoszcz				012
		0	1	0461011205		C0112	0461011	ul. Produkcyjna 13 85-790 Bydgoszcz				050
		0	1	0461011206		C0114	0461011	ul. Glinki 86 85-861 Bydgoszcz				026
		0	1	0461011207		C0116	0461011	ul. Ks. Schulza 5 85-315 Bydgoszcz				029
		0	1	0461011208		C0118	0461011	ul. Bronikowskiego 45 85-350 Bydgoszcz				047
		0	1	0461011209		C0120	0461011	ul. Słowiańska 7 85-163 Bydgoszcz				030

		0	1	0403032201		C0122	0403032	ul. Długa 54 86-022 Dobrcz ***				051
		0	1	0403084201		C0124	0403084	ul. Toruńska 8 86-050 Solec Kujawski				020
04//02	<b>Rejon grudziądzki – m. Grudziądz, powiat grudziądzki:</b> 0462011 m. powiat Grudziądz;  0406012 gm. Grudziądz; 0406022 gm. Gruta; 0406034 gm. Łasin - miasto; 0406035 gm. Łasin -obszar wiejski; 0406044 gm. Radzyń Chełmiński-miasto; 0406045 gm. Radzyń Chełmiński-obszar wiejski; 0406052 gm. Rogóżno; 0406062 gm. Świecie nad Osą; <b>powiat brodnicki:</b> 0402074 gm. Jabłonowo Pomorskie – miasto; 0402075 gm. Jabłonowo Pomorskie obszar w.; <b>powiat świecki:</b> 0414022 gm. Dragacz	1	0	0462011401	C0201		0462011	ul. Szpitalna 6/8 86-300 Grudziądz	Regionalny Szpital Specjalistyczny im. dr. Władysława Biegańskiego	ul. L. Rydygiera 15/17 86-300 Grudziądz	00000002428 (W-04)	218
		1	0	0462011402	C0203		0462011	ul. Strażacka 1 86-300 Grudziądz				064
		0	1	0462011201		C0202	0462011	ul. Rydygiera 15/17 86-300 Grudziądz				185
		1	0	0406034401	C0205		0406034	ul. Radzyńska 4 86-320 Łasin				098
		0	1	0414022201		C0204	0414022	ul. Akacyjowa 1, Dolna Grupa, 86-134 Dragacz				085
		0	1	0406044201		C0206	0406044	ul. 1000-lecia 17, 87-220 Radzyń Chełmiński				156
		0	1	0402074201		C0208	0402074	ul. Główna 22, 87-334 Jabłonowo Pomorskie				154
		0	1	0463011401		*C0302	0463011	ul. Pera Jonssona 7 87-100 Toruń				**
04/03	<b>Rejon toruński- m. Toruń, powiat toruński:</b> 0463011 m. powiat Toruń,;  0415032 gm. Czernikowo; 0415042 gm. Lubicz; 0415052 gm. Łubianka; 0415062 gm. Łysomice; 0415072 gm. Obrowo; 0415082 gm. Wielka Nieszawka; 0415092 gm. Zławieś Wielka	1	0	0463011402	C0301		0463011	ul. Konstytucji 3 Maja 40A 87-100 Toruń	Wojewódzki Szpital Zespolony im. L. Rydygiera w Toruniu	ul. Św. Józefa 53-59 87-100 Toruń	00000002403 (W-04)	241
		1	0	0463011403	C0303		0463011	ul. Grudziądzka 47/51 87-100 Toruń				240
		0	1	0463011201		C0304	0463011	ul. Grudziądzka 47/51 87-100 Toruń				246
		0	1	0463011202		C0306	0463011	ul. Konstytucji 3 Maja 40A 87-100 Toruń				244
		0	1	0463011203		C0308	0463011	ul. Paderewskiego 4/6 87-100 Toruń				247
		0	1	0463011204		C0310	0463011	ul. Włocławska 167 87-100 Toruń				248
		0	1	0415062201		C0312	0415062	ul. Ostaszewo 57 B 87-148 Łysomice				245



		0	1	0415032201		C0314	0415032	ul. Toruńska 20 87-640 Czernikowo				243
04/04	<b>Rejon toruński- powiat toruński:</b> 0415011 gm. m. Chełmża; 0415022 gm. Chełmża; <b>powiat chełmiński:</b> 0404052 gm. Papowo Biskupie	1	0	0415011401	C0401		0415011	ul. Szewska 23 87-140 Chełmża	Szpital Powiatowy Sp. z o.o.	ul. Szewska 23 87-140 Chełmża	00000002714 (W-04)	028
04/05	<b>Rejon włocławski – m. Włocławek, powiat włocławski:</b> 0464011 m. powiat Włocławek;  0418011 gm. m. Kowal; 0418022 gm. Baruchowo; 0418032 gm. Boniewo; 0418044 gm. Brześć Kujawski -miasto; 0418045 gm. Brześć Kujawski -obszar wiejski; 0418052 gm. Choceń; 0418064 gm. Chodecz-miasto; 0418065 gm. Chodecz-obszar wiejski; 0418072 gm. Fabianki; 0418084 gm. Izbica Kujawska-miasto; 0418085 gm. Izbica Kujawska-obszar wiejski; 0418092 gm. Kowal; 0418114 gm. Lubień Kujawski-miasto; 0418115 gm. Lubień Kujawski-obszar wiejski; 0418124 gm. Lubraniec-miasto; 0418125 gm. Lubraniec-obszar wiejski 0418132 gm. Włocławek;	1	0	0464011401	C0501		0464011	ul. Lunewil 15 87-800 Włocławek	Wojewódzki Szpital Specjalistyczny Im. błogosławionego księdza Jerzego Popiełuszki we Włocławku	ul. Wieniecka 49 87-800 Włocławek	0000000155388 (W-04)	076
		1	0	0464011402	C0503		0464011	ul. Kaliska 104 A 87-800 Włocławek				082
		1	0	0464011403	C0505		0464011	ul. Papieżka 89 87-800 Włocławek				086
		0	1	0464011201		C0502	0464011	ul. Lunewil 15 87-800 Włocławek				077
		0	1	0418011201		C0504	0418011	ul. Piwna 3 87-820 Kowal				083
		0	1	0418044201		*C0506	0418044	ul. Hanki Sawickiej 5 87-880 Brześć Kujawski				**
		0	1	0418084201		C0508	0418084	ul. Narutowicza 16 87-865 Izbica Kujawska				085
		0	1	0418064201		C0510	0418064	Al. Zwycięstwa 19 87-860 Chodecz				079

04/06	<b>Rejon aleksandrowski – miasto i powiat aleksandrowski:</b> 0401011 gm. m. Aleksandrów Kujawski; 0401021 gm. m. Ciecchocinek; 0401031 gm. m. Nieszawa; 0401042 gm. Aleksandrów Kujawski; 0401052 gm. Bądkowo; 0401062 gm. Koneck; 0401072 gm. Raciążek; 0401082 gm. Waganiec; 0401092 gm. Zakrzewo; powiat włocławski: 0418102 gm. Lubanie	1	0	0401011401	C0601		0401011	ul. Słowackiego 18 87-700 Aleksandrów Kujawski	Powiatowy Szpital w Aleksandrowie Kujawskim Sp. z o.o	ul. Słowackiego 18 87-700 Aleksandrów Kujawski	00000002894 (W-04)	038
		0	1	0401031201		C0602	0401031	ul. Laskowskiego 6 87-730 Nieszawa				060
		0	1	0401052201		C0604	0401052	ul. Spółdzielcza 1 87-704 Bądkowo				051
04/07	<b>Rejon brodnicki – miasto i powiat brodnicki:</b> 0402011 gm. m. Brodnica; 0402022 gm. Bobrowo; 0402032 gm. Brodnica; 0402042 gm. Brzozie; 0402054 gm. Górzno-miasto; 0402055 gm. Górzno-obszar wiejski; 0402062 gm. Bartniczka; 0402082 gm. Osiek; 0402092 gm. Świedziebnia; 0402102 gm. Zbiczno	1	0	0402011401	C0701		0402011	ul. Wiejska 9 87-300 Brodnica	Zespół Opieki Zdrowotnej w Brodnicy	ul. Wiejska 9 87-300 Brodnica	00000002388 (W-04)	009
		0	1	0402011201		C0702	0402011	ul. Wiejska 9 87-300 Brodnica				008
		0	1	0402054201		C0704	0402054	ul. Floriana 16 87-320 Górzno				072
04/08	<b>Rejon bydgoski – powiat bydgoski:</b> 0403044 gm. Koronowo-miasto; 0403045 gm. Koronowo-obszar wiejski;	1	0	0403044401	C0801		0403044	ul. Paderewskiego 33 86-010 Koronowo	Samodzielny Publiczny Zakład Opieki Zdrowotnej	ul. Dworcowa 55 86-010 Koronowo	0000000241 (W-04)	025
04/09	<b>Rejon chełmiński – miasto i powiat chełmiński:</b> 0404011 gm. m. Chełmno; 0404022 gm. Chełmno; 0404032 gm. Kijewo Królewskie; 0404062 gm. Stolno; 0404072 gm. Unisław	1	0	0404011401	C0901		0404011	Plac dr. Rydygiera 1 86-200 Chełmno	Zespół Opieki Zdrowotnej w Chełmnie	Pl. dr. Rydygiera 1 86-200 Chełmno	00000002391 (W-04)	047
		0	1	0404011201		C0902	0404011	Plac dr. Rydygiera 1 86-200 Chełmno				046

04/10	<b>Rejon golubsko-dobrzyński – miasto i powiat golubsko-dobrzyński:</b> 0405011 gm. m. Golub-Dobrzyń; 0405022 gm. Ciechocin; 0405032 gm. Golub-Dobrzyń; 0405044 gm. Kowalewo Pomorskie-miasto; 0405045 gm. Kowalewo Pomorskie-obszar w.; 0405052 gm. Radomin; 0405062 gm. Zbójno	1	0	0405011401	C1001		0405011	ul. Dr. J.G. Koppa 1e 87-400 Golub-Dobrzyń	„Szpital Powiatowy” Sp. z o.o.	ul. Dr. J.G. Koppa 1e 87-400 Golub-Dobrzyń	00000002713 (W-04)	060
		0	1	0405044201		C1002	0405044	ul. Brodnicka 1 87-410 Kowalewo Pomorskie				059
04/11	<b>Rejon inowrocławski-miasto i powiat inowrocławski:</b> 0407011 gm. m. Inowrocław; 0407022 gm. Dąbrowa Biskupia; 0407034 gm. Gniewkowo-miasto; 0407035 gm. Gniewkowo-obszar wiejski; 0407042 gm. Inowrocław 0407054 gm. Janikowo-miasto; 0407055 gm. Janikowo-obszar wiejski; 0407064 gm. Kruszwica-miasto; 0407065 gm. Kruszwica-obszar wiejski; 0407074 gm. Pakość-miasto; 0407075 gm. Pakość-obszar wiejski; 0407082 gm. Rojewo	1	0	0407011401	C1101		0407011	ul Toruńska 32 88-100 Inowrocław	Szpital Wielospecjalistyczny im. dr Ludwika Błazka w Inowrocławiu	ul. Poznańska 97 88-100 Inowrocław	00000002232 (W-04)	100
		1	0	0407011402	C1103		0407011	ul. Poznańska 97 88-100 Inowrocław				126
		0	1	0407011201		C1102	0407011	ul. Toruńska 32 88-100 Inowrocław				099
		0	1	0407064201		C1104	0407064	ul. Niepodległości 47 88-150 Kruszwica				124
		0	1	0407054201		C1106	0407054	ul. Główna 35 D 88-160 Janikowo				128
		0	1	0407034201		C1108	0407034	ul. Piasta 7A 88-140 Gniewkowo				125
04/12	<b>Rejon lipnowski - miasto i powiat lipnowski:</b> 0408011 gm. m. Lipno; 0408022 gm. Bobrowniki; 0408032 gm. Chrostkowo; 0408044 gm. Dobrzyń n. Wisłą-miasto; 0408045 gm. Dobrzyń n. Wisłą-obszar wiejski; 0408052 gm. Kikół;	1	0	0408011401	C1201		0408011	ul. Nieszawska 6 87-600 Lipno	Szpital Lipno Spółka z o.o.	ul. Nieszawska 6 87-600 Lipno	00000023149 (W-04)	018
		0	1	0408011201		C1202	0408011	ul. Nieszawska 6 87-600 Lipno				019

	0408062 gm. Lipno; 0408074 gm. Skępe-miasto; 0408075 gm. Skępe-obszar wiejski; 0408082 gm. Tłuchowo; 0408092 gm. Wielgie	0	1	0408044201	C1204	0408044	ul. Szkolna 26 87-610 Dobrzyń n/Wisłą				020
04/13	<b>Rejon mogileński-miasto i powiat mogileński:</b> 0409012 gm. Dąbrowa; 0409022 gm. Jeziora Wielkie; 0409034 gm. Mogilno-miasto; 0409035 gm. Mogilno-obszar wiejski; 0409044 gm. Strzelno-miasto; 0409045 gm. Strzelno-obszar wiejski	1	0	0409034401	C1301	0409034	ul. Kościuszki 6 88-300 Mogilno	Samodzielny Publiczny Zakład Opieki Zdrowotnej	ul. Kościuszki 10 88-300 Mogilno	000000002225 (W-04)	070
		0	1	0409044201	C1302	0409044	ul. Powst. Wlkp. 8 88-320 Strzelno				071
04/14	<b>Rejon nakielski - miasto i powiat nakielski:</b> 0410014 gm. Kcynia-miasto; 0410015 gm. Kcynia-obszar wiejski; 0410024 gm. Mrocza-miasto; 0410025 gm. Mrocza-obszar wiejski; 0410034 gm. Nakło n. Notecią-miasto; 0410035 gm. Nakło n. Notecią-obszar wiejski; 0410042 gm. Sadki; 0410054 gm. Szubin-miasto; 0410055 gm. Szubin-obszar wiejski	1	0	0410034401	C1401	0410034	ul. Mickiewicza 7 A 89-100 Nakło n/Notecią	Nowy Szpital w Nakle i Szubinie Spółka z o.o.	ul. Mickiewicza 7 89-100 Nakło n/Notecią	000000020437 (W-04)	092
		0	1	0410054201	C1402	0410054	ul. Ogrodowa 9 89-200 Szubin				021
		0	1	0410024201	C1404	0410024	ul. Sportowa 1 89-115 Mrocza				102
		0	1	0410014201	C1406	0410014	ul. Libelta 11 89-240 Kcynia				093
04/15	<b>Rejon radziejowski - miasto i powiat radziejowski:</b> 0411011 gm. m. Radziejów; 0411022 gm. Bytoń; 0411032 gm. Dobre; 0411042 gm. Osiećciny; 0411054 gm. Piotrków Kujawski-miasto; 0411055 gm. Piotrków Kujawski-obszar wiejski; 0411062 gm. Radziejów; 0411072 gm. Topólka	1	0	0411011401	C1501	0411011	ul. Szpitalna 3 88-200 Radziejów	Samodzielny Publiczny Zakład Opieki Zdrowotnej	ul. Szpitalna 3 88-200 Radziejów	000000002447 (W-04)	014
		0	1	0411042201	C1502	0411042	Pl. Bohaterów Powstania Warszawy 6/7 88-220 Osiećciny				091

04/16	<b>Rejon rypiński - miasto i powiat rypiński:</b> 0412011 gm. m. Rypin; 0412022 gm. Brzuze; 0412032 gm. Rogowo; 0412042 gm. Rypin; 0412052 gm. Skrwilno; 0412062 gm. Wąpielsk	1	0	0412011401	C1601		0412011	ul. 3 Maja 2 87-500 Rypin	Samodzielny Publiczny Zakład Opieki Zdrowotnej	ul. 3-go Maja 2 87-500 Rypin	00000002449 (W-04)	071
		0	1	0412052201		C1602	0412052	ul. Leśna 9 87-510 Skrwilno				126
04/17	<b>Rejon sępoleński – miasto i powiat sępoleński:</b> 0413014 gm. Kamień Krajeński-miasto; 0413015 gm. Kamień Krajeński-obszar wiejski; 0413024 gm. Sępólno Krajeńskie-miasto; 0413025 gm. Sępólno Krajeńskie-obszar wiejski; 0413032 gm. Sośno; 0413044 gm. Więcbork-miasto; 0413045 gm. Więcbork-obszar wiejski	1	0	0413024401	C1701		0413024	ul. Sienkiewicza 54 89-400 Sępólno Krajeńskie	NOVUM – MED Sp. z o. o.	ul. Mickiewicza 26 89-410 Więcbork	00000002919 (W-04)	048
		0	1	0413014201		C1702	0413014	ul. Wyspiańskiego 2 89-430 Kamień Krajeński				060
		0	1	0413044201		C1704	0413044	ul. Mickiewicza 26 89-410 Więcbork				037
04/18	<b>Rejon świecki – miasto i powiat świecki:</b> 0414012 gm. Bukowiec; 0414032 gm. Drzycim; 0414042 gm. Jeżewo; 0414052 gm. Lniano; 0414064 gm. Nowe-miasto; 0414065 gm. Nowe-obszar wiejski; 0414072 gm. Osie; 0414082 gm. Pruszcz; 0414094 gm. Świecie n. Wisłą- miasto; 0414095 gm. Świecie n. Wisłą-obszar wiejski; 0414102 gm. Świekatowo; 0414112 gm. Warlubie	1	0	0414094401	C1801		0414094	ul. Wojska Polskiego 126 86-100 Świecie	„Nowy Szpital” Sp. z o.o. (podmiot leczniczy)	ul. Mazowiecka 13B/6 70-526 Szczecin (podmiot leczniczy)	00000019502 (W-32)	038
		0	1	0414094201		C1802	0414094	ul. Wojska Polskiego 126 86-100 Świecie				039
		1	0	0414064401	C1803		0414064	ul. Myśliwska 1 86-170 Nowe				066
		0	1	0414072201		C1804	0414072	ul. Dworcowa 7 86-150 Osie				064
		0	1	0414052201		C1806	0414052	ul. Wyzwolenia 9 86-141 Lniano				054
04/19	<b>Rejon tucholski – miasto i powiat tucholski:</b> 0416012 gm. Cekcyn; 0416022 gm. Gostycyn; 0416032 gm. Kęsowo; 0416042 gm. Lubiewo; 0416052 gm. Śliwice;	1	0	0416064401	C1901		0416064	ul. Nowodworskiego 14-18 89-500 Tuchola	„Szpital Tucholski” Sp. z o. o.	ul. Nowodworskiego 14-18 89-500 Tuchola	00000002756 (W-04)	007
		0	1	0416022201		C1902	0416022	ul. Bydgoska 12 89-520 Gostycyn				048

	0416064 gm. Tuchola-miasto; 0416065 gm. Tuchola-obszar wiejski	0	1	0416052201		C1904	0416052	ul. Szkolna 7 89-530 Śliwice				030
04/20	<b>Rejon wąbrzeski – miasto i powiat wąbrzeski:</b> 0417011 gm. m. Wąbrzeźno; 0417022 gm. Dębowa Łąka; 0417032 gm. Książki; 0417042 gm. Płużnica; 0417052 gm. Wąbrzeźno; <b>powiat chełmiński:</b> 0404042 gm. Lisewo	1	0	0417011401	C2001		0417011	ul. Wolności 27 87-200 Wąbrzeźno	Nowy Szpital w Wąbrzeźnie Sp. z o.o.	ul. Wolności 27 87-200 Wąbrzeźno	000000022714 (W-04)	029
		0	1	0417042201	C2002	0417042	Płużnica 61 87-214 Płużnica	028				
04/21	<b>Rejon żniński – miasto i powiat żniński:</b> 0419014 gm. Barcin-miasto; 0419015 gm. Barcin-obszar wiejski; 0419022 gm. Gąsawa; 0419034 gm. Janowiec Wlkp. -miasto; 0419035 gm. Janowiec Wlkp.-obszar wiejski; 0419044 gm. Łabiszyn-miasto; 0419045 gm. Łabiszyn -obszar wiejski; 0419052 gm. Rogowo; 0419064 gm. Żnin -miasto; 0419065 gm. Żnin -obszar wiejski; <b>powiat inowrocławski:</b> 0407092 gm. Złotniki Kujawskie	1	0	0419064401	C2101		0419064	ul. Szpitalna 30 88-400 Żnin	Pałuckie Centrum Zdrowia Sp. z o.o.	ul. Szpitalna 30 88-400 Żnin	000000002917 (W-04)	023
		0	1	0419014201	C2102	0419014	ul. Mogileńska 5 88-190 Barcin	024				
		0	1	0419052201	C2104	0419052	ul. Kościelna 8 88-420 Rogowo	035				
<b>razem</b>		<b>31</b>	<b>56</b>									

**Uwaga:** \* w związku z trudnościami występującymi u dysponentów w zapewnieniu obsady lekarskiej w ambulansach specjalistycznych typu „S” z dniem 1 lipca 2015 r. dokonuje się zmiany ambulansów specjalistycznych na ambulanse podstawowe typu „P” w następujących rejonach operacyjnych: 04/01 - ZRM stacjonujący przy ul. Wojska Polskiego 65 w Bydgoszczy; 04/03 - ZRM stacjonujący przy ul. Pera Jonssona 7 w Toruniu oraz 04/05 - ZRM stacjonujący przy ul. Hanki Sawickiej 5 w Brześciu Kujawskim

\*\* dane zostaną uzupełnione po dokonaniu wpisu w rejestrze wojewody,

\*\*\* czasowo od 29 czerwca 2015 r. do 30 sierpnia 2015 r. – dyslokacja zespołu do Mąkowska, ul. Tucholska 18 (0403045201) za zgodą MZ

**Tabela 24. Zespoły Ratownictwa Medycznego – typy i nr rejestracyjne ambulansów zgłoszonych przez Świadczeniodawców - 01.04.2015 r.**

L.p.	Dysponent jednostki systemu (nazwa podmiotu leczniczego wg księgi rejestrowej) adres, nr telefonu	Nazwa rejonu operacyjnego	Lokalizacja zespołu/miejsce stacjonowania/	Rodzaj Zespołu					
				Ilość "S"	Typ karetki "S"	Nr Karetki "S" (rok produkcji)	Ilość "P"	Typ karetki "P"	Nr karetki "P" (rok produkcji)
1	2	3	4	5	7		6	8	9
1	Wojewódzka Stacja Pogotowia Ratunkowego ul. Ks. Markwarta 7 85-015 Bydgoszcz tel. 52/ 323 04 13	rejon bydgoski - m. Bydgoszcz, powiat bydgoski	ul. Produkcyjna 13 85-790 Bydgoszcz	1	Mercedes - Benz Sprinter 315 CDI	CB7924J (2007)	1	Mercedes - Sprinter	EL206NC (2011)
			ul. Grunwaldzka 138 85-429 Bydgoszcz	1	Mercedes - Benz Sprinter 315 CDI	CB7922J (2007)	1	Mercedes - Sprinter	EL205NC (2011)
			ul. Długa 54 86-022 Dobrcz				1	Volkswagen LT35	CB0653F (2004)
			ul. Markwarta 8 85-015 Bydgoszcz				1	Mercedes - Benz Sprinter 316 CDI	CB9256R (2009)
			ul. Markwarta 8 85-015 Bydgoszcz	1	Mercedes - Benz Sprinter 315 CDI	CB7923J (2007)	1	Mercedes - Benz Sprinter 315 CDI	CB0248Y (2008)
			ul. Wojska Polskiego 65 85-825 Bydgoszcz	1	Mercedes - Benz Sprinter 315 CDI	CB7921J (2007)			
			ul. Słowiańska 7 85-163 Bydgoszcz	1	Mercedes – Benz Sprinter 319 CDI	CB937AR (2013)			
			ul. Bronikowskiego 45 85-350 Bydgoszcz				1	Mercedes - Benz Sprinter 315 CDI	CB0247Y (2008)
			ul. Produkcyjna 13 85-790 Bydgoszcz				1	Mercedes - Benz Sprinter 319 CDI	WB9619G (2012)
			ul. Glinki 86 85-861 Bydgoszcz				1	Mercedes - Benz Sprinter 319 CDI	WB9816G (2012)
			ul. Ks. Schulza 5 85-315 Bydgoszcz				1	Mercedes - Benz Sprinter 316 CDI	CB9257R (2009)
			ul. Grudziądzka 9-15 85-130 Bydgoszcz				1	Mercedes - Benz Sprinter 316 CDI	CB9254R (2009)
			ul. Toruńska 8 86-050 Solec Kujawski				1	Volkswagen LT35	CB2194F (2004)

2	Samodzielny Publiczny Zakład Opieki Zdrowotnej ul. Dworcowa 55 86-010 Koronowo tel. 52/ 382-23-53	rejon bydgoski - powiat bydgoski	ul. Paderewskiego 33 86-010 Koronowo	1	Mercedes - Benz Sprinter	WB6878F (2011)			
3	Wojewódzki Szpital Zespolony im. L. Rydygiera w Toruniu ul. Św. Józefa 53-59 87-100 Toruń tel. 56/ 610-11-00	rejon toruński - m. Toruń, powiat toruński	ul. Włocławska 167 87-100 Toruń (Czerniewice)				1	Mercedes Sprinter 319 CDI	CT5213F (2010)
			ul. Grudziądzka 47/51 87-100 Toruń	1	Volkswagen Crafter	CT0159J (2012)	1	Mercedes Sprinter 313 CDI	CT58644 (2005)
			ul. Paderewskiego 4/6 87-100 Toruń				1	Mercedes Sprinter 313 CDI	CT59636 (2005)
			ul. Konstytucji 3 Maja 40a 87 - 100 Toruń	1	Mercedes Benz Sprinter	CT6132E (2009)	1	Mercedes Sprinter 313 CDI	CT73201 (2005)
			Ostaszewo 57b 87-148 Łysomice				1	Mercedes Sprinter 319 CDI	CT6142E (2009)
			87-640 Czernikowo ul. Toruńska 20				1	Mercedes Sprinter 313 CDI	CT59631 (2005)
			ul. Pera Jonssona 7 87-100 Toruń	1	Mercedes Benz Sprinter	CT58643 (2005)			
4	Szpital Powiatowy Sp. z o.o. ul. Szewska 23 87-140 Chełmża tel. 56/ 639-22-34	rejon toruński - powiat toruński	ul. Szewska 23 87-140 Chełmża	1	Volkswagen Crafter	CTR9A59 (2008)			



5	Regionalny Szpital Specjalistyczny im. dr Wł. Biegańskiego ul. Gen.W.Sikorskiego 32 86-300 Grudziądz tel. 56/ 462-13-34	rejon grudziądzki - m. Grudziądz, powiat grudziądzki	ul. Akacyjowa 1 Dolna Grupa 86-134 Dragacz				1	Volkswagen Crafter	CG69682 (2008)			
			ul. Rydygiera 15/17 86-300 Grudziądz				1	Volkswagen Crafter	CG69680 (2008)			
			ul. 1000- lecia 17 87-220 Radzyń Chełmiński				1	Mercedes - Benz Sprinter 315 CDI	CG35115 (2006)			
						ul. Główna 22 87-334 Jabłonowo Pomorskie				1	Volkswagen Crafter	CG69681 (2008)
						ul. Radzyńska 4 86 -320 Łasin	1	Volkswagen Crafter	CG78832 (2009)			
						ul. Szpitalna 6/8 86-300 Grudziądz	1	Volkswagen Crafter 50	CG59554 (2010)			
						ul. Strażacka 1 86-300 Grudziądz	1	Volkswagen Crafter 50	CG59553 (2010)			
6	Zespół Opieki Zdrowotnej w Brodnicy ul. Wiejska 9 87-300 Brodnica tel.56/641-48-88	rejon brodnicki - miasto i powiat brodnicki	ul. Wiejska 9 87-300 Brodnica	1	Volkswagen Crafter	CBR48H6 (2013)	1	Volkswagen Crafter	GD809AS (2009)			
			ul. Floriana 16 87-320 Górzno				1	Volkswagen Crafter	CBR9F92 (2007)			
7	Nowy Szpital w Wąbrzeźnie Sp. z o.o. ul. Wolności 27 87-200 Wąbrzeźno tel. 56/ 688-17-25	rejon wąbrzeski -miasto i powiat wąbrzeski	87-214 Płużnica 61				1	Mercedes Benz Sprinter 314	CWA01LJ (2004)			
			ul. Wolności 27 87-200 Wąbrzeźno	1	Mercedes Benz Sprinter 313 CDI	CWAN001 (2003)						

8	Zespół Opieki Zdrowotnej W Chełmnie Plac dr Rydygiera 1 86-200 Chełmno tel. 56/ 677-26-07	<u>rejon chełmiński</u> - miasto i powiat chełmiński	Plac dr. Rydygiera 1 86-200 Chełmno	1	Volkswagen Crafter	CCH20WJ (2012)	1	Ford Transit 330L	CCH60CP (2005)
9	„Nowy Szpital” Sp. z o.o. ul. Pocztowa 1a/1 70-356 Szczecin (podmiot leczniczy)  „Nowy Szpital Sp. z o.o.” ul. Wojska Polskiego 126 86-100 Świecie tel. 52/ 333-45-55	<u>rejon świecki</u> - miasto i powiat świecki	ul. Dworcowa 7 86-150 Osie				1	Renault Master	ZS1864R (2009)
			ul. Wojska Polskiego 126 86-100 Świecie	1	Mercedes Benz Sprinter 315 CDI	ZS1755P (2008)	1	Mercedes Sprinter 316 CDI	ZS0394X (2012)
			ul. Myśliwska 1 86-170 Nowe	1	Renault Master	ZS1863R (2009)			
			ul. Wyzwolenia 9 86-141 Lniano				1	Renault Master	ZS1862R (2009)
10	„Szpital Tucholski” Sp. z o.o. ul. Nowodworskiego 14-18 89-500 Tuchola tel. 52/ 336-05-03	<u>rejon tucholski</u> - miasto i powiat tucholski	ul. Bydgoska 12 89-520 Gostycyn				1	Volkswagen Crafter	CTU31MG (2008)
			ul. Nowodworskiego 14-18 89-500 Tuchola	1	Volkswagen Crafter	CTU25KM (2008)			
			ul. Szkolna 7 89-530 Śliwice				1	Volkswagen Crafter	CTU26KM (2008)
11	„NOVUM-MED” Sp. z o.o. ul. Mickiewicza 26 89-410 Więcbork tel. 52/ 389-62-31	<u>rejon sępoleński</u> - miasto i powiat sępoleński	ul. Wyspiańskiego 2 89-430 Kamień Krajeński				1	Mercedes - Sprinter	CSEK999 (2001)
			ul. Sienkiewicza 54 89-400 Sępólno Krajeńskie	1	Volkswagen Crafter	CSE99KN (2009)			
			ul. Mickiewicza 26 89-410 Więcbork				1	Volkswagen Crafter	CSE90KN (2009)

12	Nowy Szpital w Nakle i Szubinie Sp. z o.o. ul. Mickiewicza 7 89-100 Nakło n/Notecią tel. 52/ 385-27-44	rejon nakielski - miasto i powiat nakielski	ul. Mickiewicza 7a 89-100 Nakło n/Notecią	1	Mercedes - Benz Sprinter	CNA40G9 (2011)			
			ul. Libelta 11 89-240 Kcynia				1	Mercedes - Benz Sprinter 319 CDI	GD328HY (2014)
			ul. Sportowa 1 89-115 Mrocza				1	Volkswagen Crafter	CNAEW64 (2008)
			ul. Ogrodowa 9 89-200 Szubin				1	Volkswagen Crafter	CNAEW65 (2008)
13	Pałuckie Centrum Zdrowia Sp. z o.o. ul. Szpitalna 30 88-400 Żnin tel. 52/ 303-13-41	rejon żniński - miasto i powiat żniński	ul. Szpitalna 30 88-400 Żnin	1	Peugeot Boxer	CZN98RJ (2008)			
			ul. Kościelna 8 88-420 Rogowo				1	Peugeot Boxer	CZN95NC (2007)
			ul. Mogileńska 5 88-190 Barcin				1	Volkswagen Crafter 35 TDI120	CZN99UA (2009)
14	„Szpital Powiatowy” Sp. z o.o. ul. Dr. J.G. Koppa 1e 87-400 Golub-Dobrzyń tel. 52/ 389-62-31	rejon golubsko- dobrzyński - miasto i powiat golubsko-dobrzyński	ul. Dr. J.G. Koppa 1e 87-400 Golub-Dobrzyń	1	Volkswagen Crafter	EL 124RG (2013)			
			ul. Brodnicka 1 87-410 Kowalewo Pomorskie				1	<b>Renault Master</b>	GD 015CX (2011)
15	Samodzielny Publiczny Zakład Opieki Zdrowotnej ul. 3 Maja 2 87-500 Rypin tel. 54/ 280-57-41	rejon rypiński - miasto i powiat rypiński	ul. Leśna 9 87-510 Skrwilno				1	Mercedes - Benz Sprinter 315 CDI	CRY70GR (2008)
			ul. 3-go Maja 2 87-500 Rypin	1	Mercedes - Benz Sprinter 316 CDI	CRY40JR (2009)			

16	Szpital Wielospecjalistyczny im. dr Ludwika Błażka w Inowrocławiu ul. Poznańska 97 88-100 Inowrocław tel. 52/ 354-55-00	<u>rejon inowrocławski</u> - miasto i powiat inowrocławski	ul. Toruńska 32 88-100 Inowrocław	1	Renault Master	GD235JG (2014)	1	Renault Trafic	CIN44351 (2008)	
			ul. Poznańska 97 88-100 Inowrocław	1	Renault Master	GD898EM (2011)				
			ul. Niepodległości 47 88-150 Kruszwica					1	Renault Trafic	GD897EM (2011)
			ul. Piasta 7a 88-140 Gniewkowo					1	Renault Trafic	GD894EM (2011)
			ul. Główna 35d 88-160 Janikowo					1	Renault Trafic	GD895EM (2011)
17	Samodzielny Publiczny Zakład Opieki Zdrowotnej ul. Kościuszki 10 88-300 Mogilno tel. 52/ 315-25-15	<u>rejon mogileński</u> - miasto i powiat mogileński	ul. Kościuszki 6 88-300 Mogilno	1	Peugeot Boxer	CMG55KU (2010)				
			ul. Powstańców Wielkopolskich 8 88-320 Strzelno					1	Peugeot Boxer	CMG60LJ (2010)
18	Wojewódzki Szpital Specjalistyczny im. błogosławionego ks. Jerzego Popiełuszki we Włocławku ul. Wieniecka 49 87-800 Włocławek tel. 54/ 413-18-70	<u>rejon włocławski</u> - m. Włocławek, powiat włocławski	ul. Lunewil 15 87-800 Włocławek	1	Mercedes Benz Sprinter 319 CDI	CW68909 (2011)	1	Mercedes Vito CDI 115	CW58266 (2009)	
			ul. Kaliska 104a 87-800 Włocławek	1	Mercedes Benz Sprinter 319 CDI	CW68910 (2011)				
			ul. Papieżka 89 87-800 Włocławek	1	Mercedes Benz Sprinter 319 CDI	CW73255 (2012)				
			ul. H. Sawickiej 5 87-880 Brześć Kujawski	1	Mercedes Benz Sprinter 319 CDI	CW73256 (2012)				
			ul. Piwna 3 87-820 Kowal					1	Mercedes Benz 313 CDI	CW48352 (2008)
			ul. Narutowicza 16 87-865 Izbica Kujawska					1	Mercedes Benz Sprinter 313 CDI	CW36002 (2006)
			ul. Al. Zwycięstwa 19 87-860 Chodecz					1	Mercedes Vito CDI 115	CW63180 (2009)

19	Powiatowy Szpital w Aleksandrowie Kujawskim Sp. z o.o. ul. Słowackiego 18 87-700 Aleksandrów Kujawski tel. 54/ 282-80-01	rejon aleksandrowski - miasto i powiat aleksandrowski	ul. Słowackiego 18 87-700 Aleksandrów Kujawski	1	Volkswagen Crafter	GD397EV (2012)			
			ul. Laskowskiego 6 87-730 Nieszawa				1	Volkswagen LT35	CAL54SX (2006)
			ul. Spółdzielcza 1 87-704 Bądkowo				1	Volkswagen LT35	CAL17NX (2004)
20	Samodzielny Publiczny Zakład Opieki Zdrowotnej ul. Szpitalna 3 88-200 Radziejów tel. 54/ 285-62-75	rejon radziejowski - miasto i powiat radziejowski	ul. Szpitalna 3 88-200 Radziejów	1	Volkswagen Crafter	CRA94UE (2012)			
			ul. Plac Bohaterów Powstania Warsz. 6/7 88-220 Osiećciny				1	Ford Transit	CRAX582 (2005)
21	Szpital Lipno Sp. z o.o. ul. Nieszawska 6 87-600 Lipno tel. 54/ 288-04-15	rejon lipnowski - miasto i powiat lipnowski	ul. Nieszawska 6 87-600 Lipno	1	Renault MA/KS	CLICK38 (2014)	1	Renault Traffic	CLI70YK (2010)
			ul. Szkolna 26 87-610 Dobrzyń n. Wisłą				1	Mercedes Benz Sprinter 315 CDI	CLI55GR (2006)
RAZEM			Specjalistyczne	34	Podstawowe		53		

**Uwaga:** z dniem 1 lipca 2015 r. zespoły ratownictwa medycznego zostaną przekwalifikowane z ambulansów specjalistycznych typu „S” na ambulanse podstawowe typu „P” w następujących jednostkach systemu: Wojewódzka Stacja Pogotowia Ratunkowego w Bydgoszczy stacjonujący przy ul. Wojska Polskiego 65; Wojewódzki Szpital Specjalistyczny im. błogosławionego ks. Jerzego Popiełuszki we Włocławku stacjonujący w Brześciu Kujawskim przy ul. H. Sawickiej 5 oraz Wojewódzki Szpital Zespolony im. L. Rydygiera w Toruniu stacjonujący przy ul. Pera Jonssona 7.

Rys. 11a. Rozmieszczenie rejonów operacyjnych i funkcjonujących ZRM w 2016 r.



**Tabela 25. Liczba i rodzaj dodatkowych zespołów możliwych do uruchomienia w wypadkach zdarzeń o charakterze nadzwyczajnym**

<b>Dodatkowe zespoły ratownictwa medycznego – stan na 31 grudnia 2014r.</b>					
1	2		3	4	5
Lp.	Liczba i rodzaj dodatkowych zespołów możliwych do uruchomienia w wypadkach zdarzeń powodujących stan nagłego zagrożenia zdrowotnego znacznej liczby osób		Miejsce stacjonowania zespołu	Dysponent jednostki (nazwa i adres)	Maksymalny czas uruchomienia
	2a	2b			
	specjalistyczne	podstawowe			
1	0	1	Golub-Dobrzyń	Szpital Powiatowy Sp. z o.o., ul. dr J. G. Koppa 1 E, 87-400 Golub-Dobrzyń	30
2	0	1	Świecie	NZOZ "Nowy Szpital" ul. Wojska Polskiego 126, 86-100 Świecie n. Wisłą	60
3	0	1	Bydgoszcz	WSPR Bydgoszcz ul. Markwarta 7, 85-015 Bydgoszcz	60
4	0	1	Radziejów	SP ZOZ Radziejów ul. Szpitalna 3, 88-200 Radziejów	8
5	0	1	Chełmno	SP ZOZ Chełmno, ul. Pl. dr Rydygiera 1, 86-200 Chełmno	60-120

6	0	1	Toruń	Wojewódzki Szpital Zespolony w Toruniu , ul. Św. Józefa 53-59, 87-100 Toruń	360
7	1	0	Rypin	SP ZOZ Rypin, ul. 3 Maja 2, 87-500 Rypin	1
8	0	1	Skrwilno		1
9	1	2	Inowrocław	Szpital Wielospecjalistyczny w Inowrocławiu, ul. Poznańska 97, 87-100 Inowrocław	5
10	0	1	Koronowo	SP ZOZ Koronowo, ul. Dworcowa 55, 86-010 Koronowo	180
11	0	1	Żnin	Pałuckie Centrum Zdrowia Sp. z o.o. ul. Szpitalna 30, 88-400 Żnin	60
12	0	1	Włocławek	Wojewódzki Szpital Specjalistyczny we Włocławku, ul. Wieniecka 49, 87-800 Włocławek	120
13	0	1	Lipno	NZOZ "Szpital Lipno" Sp. z o.o., ul. Nieszawska 6 87-600 Lipno	90
14	0	1	Więcbork	Szpital Powiatowy NZOZ NOVUM-MED. Sp. z o.o. ul. Mickiewicza 26, 89-410 Więcbork	30



15	0	1	Mogilno	SPZOZ Szpital Powiatowy, ul. Kościuszki 10 88-300 Mogilno	30
16	0	1	Chojnice	Szpital Tucholski sp. z o.o., ul. Nowodworskiego 14-18, 89-500 Tuchola	60
17	0	1	Tuchola		60
<b>Razem</b>	<b>2</b>	<b>17</b>			

## **2. Szpitalne oddziały ratunkowe (SOR) – liczba, rozmieszczenie, struktura organizacyjna**

Podstawową jednostką systemu ratownictwa medycznego jest Szpitalny Oddział Ratunkowy. Zgodnie z zapisami ustawy o Państwowym Ratownictwie Medycznym stanowi komórkę organizacyjną szpitala w rozumieniu przepisów o działalności leczniczej, udzielającą świadczeń opieki zdrowotnej osobom w stanie nagłego zagrożenia zdrowotnego.

Organizację oraz funkcjonowanie szpitalnego oddziału ratunkowego regulują przepisy rozporządzenia Ministra Zdrowia z dnia 3 listopada 2011 r. w sprawie szpitalnego oddziału ratunkowego (Dz. U. Nr 237, poz. 1420) oraz rozporządzenie Ministra Zdrowia z dnia 29 sierpnia 2009 r. w sprawie świadczeń gwarantowanych z zakresu leczenia szpitalnego (Dz. U. Nr 140, poz. 1143 ze zm.)

Zgodnie z wymienionymi wyżej przepisami jest to wyodrębniony organizacyjnie oddział szpitalny w podmiocie prowadzącym działalność leczniczą, wyspecjalizowany w działaniach leczniczych w zakresie medycyny ratunkowej, spełniający aktualne kryteria dla dyscypliny medycznej, w którym znajdują się co najmniej: oddział chorób wewnętrznych, oddział chirurgii ogólnej z częścią urazową oraz oddział anestezjologii i intensywnej terapii. Szpitalne Oddziały Ratunkowe są docelowym ogniwem struktury organizacyjnej ratownictwa medycznego, opartej o koncepcję „łańcucha przeżycia”. Struktury te mają zapewnić możliwie najszybszą i możliwie najbardziej wyspecjalizowaną pomoc medyczną we wszystkich stanach zagrożenia życia; w zdarzeniach indywidualnych, jak i zdarzeniach masowych. Ogniwami tego łańcucha są:

- zachowania ratownicze świadków zdarzenia,
- łączność alarmowa na ratunek,
- działania ratunkowe zespołów medycznych na miejscu zdarzenia,
- wykwalifikowany transport ciężko chorego,
- Szpitalny Oddział Ratunkowy.

Całość działań ratunkowych winna być podjęta i prowadzona szybko, w czasie istnienia największych szans chorego na przeżycie. Czas ten określa się mianem „złotej godziny”. Oznacza to rozpoczęcie kwalifikowanych działań ratowniczych na miejscu zdarzenia najpóźniej w czasie 8–15 minut od nadania sygnału „na ratunek”. Kontynuowanie ich w miejscu zdarzenia i w czasie transportu nie powinno trwać dłużej niż 15–20 minut, po to aby pacjent trafił jak najszybciej do Szpitalnego Oddziału Ratunkowego. Oddział ten winien działania te kontynuować w coraz bardziej zaawansowany sposób – stosownie

do przybywających danych diagnostycznych. W miarę precyzowania potrzeb, w tym właśnie oddziale, wokół zagrożonego pacjenta rozpoczynają swoje działania wszyscy niezbędni specjaliści.

Tworzą oni wyspecjalizowany zespół urazowy, który ma za zadania w ciągu 30-40 minut:

- ocenić stan pacjenta,
- zahamować procesy umierania,
- rozpocząć leczenie specjalistyczne,
- podjąć decyzje o przekazaniu pacjenta do oddziału ratunkowego wyższego szczebla o ile potrzeby leczenia specjalistycznego przekraczają możliwości zespołu i szpitala macierzystego.

Szpitalne Oddziały Ratunkowe są zasadniczym ogniwem w strukturach medycyny ratunkowej decydującym w głównej mierze o skuteczności całego jej systemu.

W opinii społecznej obraz całego szpitala kształtują jakość, sprawność organizacyjną oraz skuteczność jego oddziału ratunkowego.

Na terenie województwa kujawsko–pomorskiego utworzonych zostało 10 Szpitalnych Oddziałów Ratunkowych. Sieć Szpitalnych Oddziałów Ratunkowych docelowo zapewnić ma przyjęcie i wstępne leczenie wszystkich chorych znajdujących się w stanie zagrożenia życia .W związku z tym do programu zostały zakwalifikowane jednostki, które posiadają najlepsze warunki do zapewnienia kompleksowej opieki chorych i mogą być włączone do krajowej sieci szpitali publicznych..

Rozmieszczenie SOR w województwie kujawsko-pomorskim w 2014 r. przedstawia rys. 12.

Tabela 26. Szpitalne oddziały ratunkowe

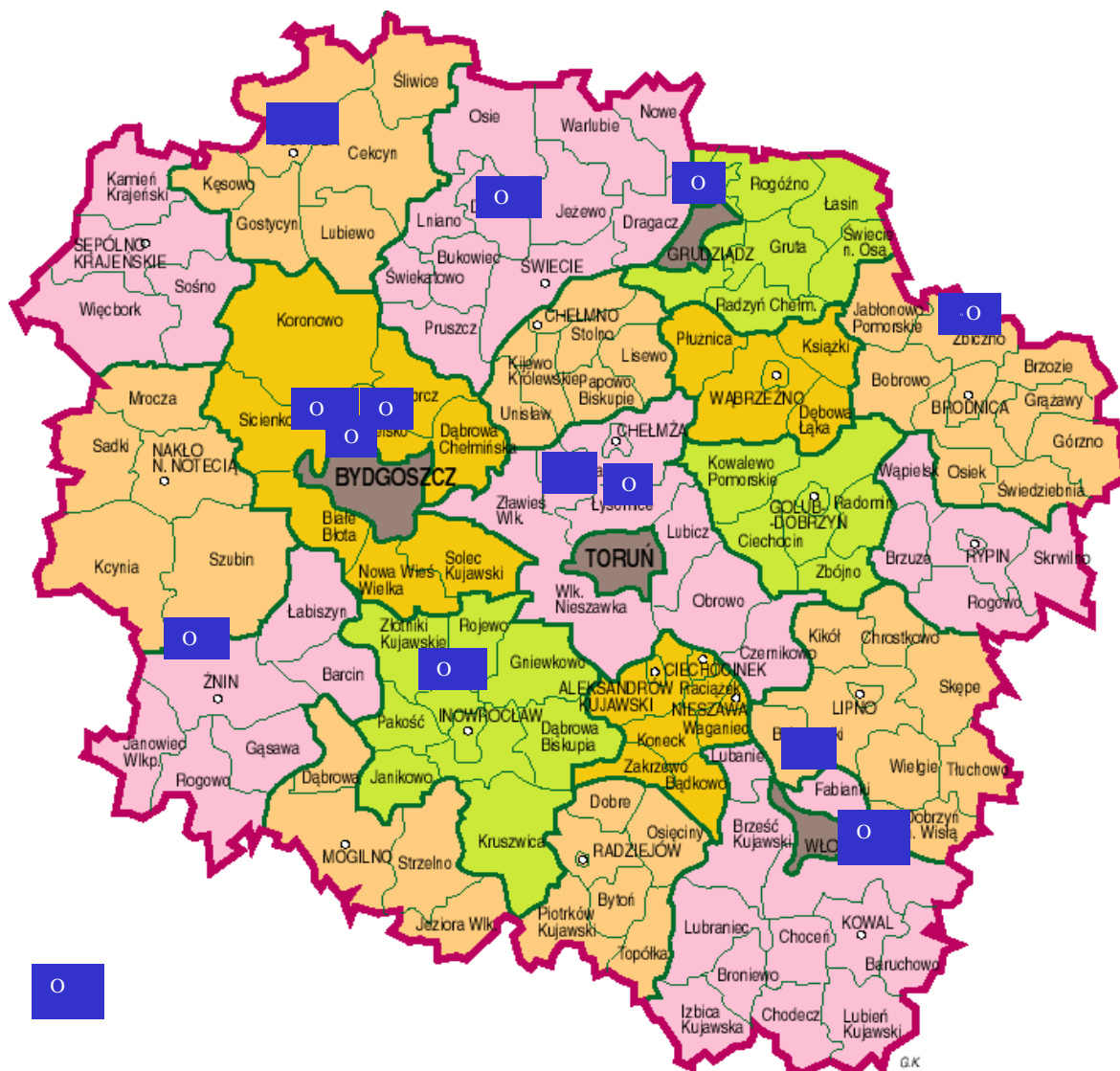
## Szpitalne oddziały ratunkowe - stan na dzień 31 grudnia 2014r.

1	2			3				4		5	6	7	
Lp	Dysponent jednostki			Jednostka organizacyjna podmiotu leczniczego, w których w strukturach funkcjonuje szpitalny oddział ratunkowy				Lądowisko zlokalizowane bezpośrednio przy szpitalnym oddziale ratunkowym (podać odległość w metrach od szpitalnego oddziału ratunkowego)		Lądowisko w odległości wymagającej użycia specjalistycznych środków transportu sanitarnego (podać odległość w metrach od szpitalnego oddziału ratunkowego)	Liczba stanowisk resuscytacyjnych	Liczba stanowisk intensywnej terapii	Liczba stanowisk obserwacyjnych
	2a	2b	2c	3a	3b	3c	3d	4a	4b				
	Nazwa	Adres	<a href="#">numer księgi rejestrowej podmiotu leczniczego 1)</a>	V część kodu resortowego 2)	nazwa jednostki organizacyjnej	adres jednostki organizacyjnej	kod TERYT z opisem 2)	całodobowe	nieprzystosowane do startów i lądowań w nocy				
POWIAT: m. Włocławek													
1	Wojewódzki Szpital Specjalistyczny	ul. Wieniecka 49	155388	1	Szpital Specjalistyczny	ul. Wieniecka 49	464011	0	przystosowane	nie	6	2	7
		87-800 Włocławek				87-800 Włocławek	Włocławek	tak					
POWIAT: świecki													
2	NZOZ "Nowy Szpital"	ul. Wojska Polskiego 126	19502	1	NZOZ "Nowy Szpital"	ul. Wojska Polskiego 126	414094	20	przystosowane	nie	2	1	4
		86-100 Świecie n. Wisłą				86-100 Świecie n. Wisłą	Świecie n. Wisłą	tak					
POWIAT: inowrocławski													
3	Szpital Wielospecjalistyczny	ul. Poznańska 97	2232	1	PS ZOZ	ul. Poznańska 97	407011	250	przystosowane	nie	2	2	3
		88-100 Inowrocław				88-100 Inowrocław	Inowrocław	tak					

POWIAT: m. Grudziądz													
4	Regionalny Szpital Specjalistyczny	ul. Rydygiera 15/17	2428	4	RSS	ul. Rydygiera 15/17	462011	20	przystosowane	nie	4	4	5
		86-300 Grudziądz				86-300 Grudziądz							
POWIAT: brodnicki													
5	Zespół Opieki Zdrowotnej	ul. Wiejska 9	2388	6	ZOZ	ul. Wiejska 9	402011	60	przystosowane	nie	2	2	4
		87-300 Brodnica				87-300 Brodnica							
POWIAT: m. Bydgoszcz													
6	10 Wojskowy Szpital Kliniczny z Polikliniką SPZOZ	ul. Powstańców Warszawy 5	18558	9	Kliniczny Szpitalny Oddział Ratunkowy	ul. Powstańców Warszawy 5	461011	200	przystosowane	nie	2	2	8
		85-681 Bydgoszcz				85-681 Bydgoszcz							
POWIAT: żniński													
7	Pałuckie Centrum Zdrowia sp. z o.o. NZOZ Żnin	ul. Szpitalna 30	2917	3	Pałuckie Centrum Zdrowia sp. z o.o. NZOZ Żnin	ul. Szpitalna 30	419064	50	nieprzystosowane	tak (50)	2	2	4
		88-400 Żnin				88-400 Żnin							
POWIAT: m. Toruń													
8	Wojewódzki Szpital Zespolony im. L. Rydygiera	ul. Św. Józefa 53/59	2403	1	Wojewódzki Szpital Zespolony im. L. Rydygiera	ul. Św. Józefa 53/59	463011	brak	brak	tak (1000)	2	2	6
		87-100 Toruń				87-100 Toruń							

POWIAT: m. Bydgoszcz													
9	Szpital Uniwersytecki nr 2 im. dr Jana Bizuela	ul. Ujejskiego 75	22330	1	Szpital Uniwersytecki Nr 2 im. dr Jana Bizuela, Oddział Kliniczny Medycyny Ratunkowej	ul. Ujejskiego 75	461011	50	nieprzystosowan e	nie	2	1	8
		85-168 Bydgoszcz				85-168 Bydgoszcz	Bydgoszcz	nie					
POWIAT: m. Bydgoszcz													
10	Szpital Uniwersytecki nr. 1 im. dr A. Jurasza	ul. M. Skłodowskiej -Curie 9	18588	1	Klinika Medycyny Ratunkowej	ul. M. Skłodowskiej- Curie 9	461011	0	przystosowane	nie	2	3	6
		85-094 Bydgoszcz				85-094 Bydgoszcz	Bydgoszcz	tak					
											<b>26</b>	<b>21</b>	<b>55</b>

Uwaga: zgodnie z pismem MZ z dnia 25.07.2014 r., znak: MZ-OKR-RM-075-3934-985/DS./14 – kolumnę 4a i 4b tabeli nr 27 uzupełniono zgodnie z Instrukcją Operacyjną SP ZOZ LPR.



Rys. 12. Lokalizacja szpitalnych oddziałów ratunkowych

Źródło: opracowanie własne

**Tabela 27. Dane teleadresowe Szpitalnych Oddziałów Ratunkowych**

Nazwa	Adres jednostki	Numer telefonu	adres e-mail
Niepubliczny Zakład Opieki Zdrowotnej "NOWY SZPITAL" SP. Z O.O. w Świeciu	ul. Wojska Polskiego 126 86-100 Świecie	(52) 33-34-528/522	<a href="mailto:kkrzyminska@nowyszpital.pl">kkrzyminska@nowyszpital.pl</a>
PAŁUCKIE CENTRUM ZDROWIA SP. Z O.O. w Żninie	ul. Szpitalna 30 88-400 Żnin	(52) 30-20-018	<a href="mailto:szpitalznin@szpitalznin.pl">szpitalznin@szpitalznin.pl</a>
SZPITAL WIELOSPECJALISTYCZNY w Inowrocławiu	ul. Poznańska 97 88-100 Inowrocław	(52) 35-45-225/222	<a href="mailto:izba_przyjec@pszozino.org.pl">izba_przyjec@pszozino.org.pl</a>
REGIONALNY SZPITAL SPECJALISTYCZNY IM. DR WŁADYSŁAWA BIEGAŃSKIEGO w Grudziądzu	ul. gen. W. Sikorskiego 32 86-300 Grudziądz	(56) 64-14-000	<a href="mailto:sor@bieganski.org">sor@bieganski.org</a>
ZESPÓŁ OPIEKI ZDROWOTNEJ w Brodnicy	ul. Wiejska 9 87-300 Brodnica	(056) 498-29-94	<a href="mailto:zozbrodnica.sekretariat@gmail.com">zozbrodnica.sekretariat@gmail.com</a>
SPZOZ 10 WOJSKOWY SZPITAL KLINICZNY Z POLIKLINIKĄ w Bydgoszczy	ul. Powstańców Warszawy 5 85-681 Bydgoszcz	(52) 37-87-112	<a href="mailto:jaceku@10wsk.mil.pl">jaceku@10wsk.mil.pl</a>
SZPITALUNIWERSYTECKI NR 1 IM. DR ANTONIEGO JURASZA w Bydgoszczy	ul. Marii Skłodowskiej-Curie 9 85-094 Bydgoszcz	(52) 58-54-422	<a href="mailto:kmr@jurasza.pl">kmr@jurasza.pl</a>
SZPITALUNIWERSYTECKI NR 2 IM. DR JANA BIZIELA w Bydgoszczy	ul. Ujejskiego 75 85-168 Bydgoszcz	(52) 36-55-209	<a href="mailto:ratownictwo@biziel.pl">ratownictwo@biziel.pl</a>
WOJEWÓDZKI SZPITAL SPECJALISTYCZNY we Włocławku	ul. Wieniecka 49 87-800 Włocławek	(54) 41-29-157	<a href="mailto:szpital_woj@poczta.fm">szpital_woj@poczta.fm</a>
WOJEWÓDZKI SZPITAL ZESPOLONY w Toruniu	ul. Św. Józefa 53/59 87-100 Toruń	(56) 61-00-585	<a href="mailto:sekretariat3@szpital-bielany.torun.pl">sekretariat3@szpital-bielany.torun.pl</a>



### 3. Centrum Urazowe – rozmieszczenie, struktura organizacyjna

Zgodnie z art. 21 ust. 3 pkt 3 ustawy z dnia 8 września 2006r. o Państwowym Ratownictwie Medycznym (Dz. U. z 2013r., poz. 757 ze zm.) wprowadzonym ustawą z dnia 17 lipca 2009r. o zmianie ustawy o Państwowym Ratownictwie Medycznym (Dz. U. Nr 122, poz. 1007) na terenie województwa kujawsko-pomorskiego wiodącym szpitalem, który w największym stopniu spełnia kryteria określone w Rozdziale 4a ustawy o Państwowym Ratownictwie Medycznym dla tzw. Centrum Urazowego jest Szpital Uniwersytecki nr 1 im. A. Jurasza w Bydgoszczy. Wyłonienie szpitala pretendującego do roli centrum urazowego było procesem sformalizowanym, poprzedzonym ustaleniami z władzami Collegium Medicum im. L. Rydygiera w Bydgoszczy UMK w Toruniu i konsultantami wojewódzkimi, którzy reprezentowali różne dyscypliny medyczne – istotne dla funkcjonowania centrum tj. chirurgii, ortopedii, neurochirurgii, chirurgii dziecięcej, chirurgii plastycznej, rehabilitacji, okulistyki i otolaryngologii.

Bydgoszcz jest optymalnym miejscem w województwie kujawsko-pomorskim dla utworzenia Regionalnego Centrum Urazowego – w zasięgu ośrodków znalazłoby się 2 mln 68 tysięcy osób z województwa kujawsko-pomorskiego. Taka lokalizacja zapewnia czas dojazdu ofiar z miejsca wypadku do szpitala w czasie nieprzekraczającym jednej godziny. Centralne położenie miasta na mapie województwa kujawsko-pomorskiego zabezpiecza szybki i bezpieczny transport kołowy i powietrzny z podległego regionu.

Szpital Uniwersytecki Nr 1 im. dr A. Jurasza w Bydgoszczy jest szpitalem wielospecjalistycznym o charakterze uniwersyteckim. Szpital dysponuje odpowiednią bazą kliniczną i naukowo – dydaktyczną dla powstania Regionalnego Centrum Urazowego. W jego strukturach funkcjonuje szpitalny oddział ratunkowy. W strukturze szpitala funkcjonują również Katedry i Kliniki niezbędne dla prawidłowej działalności Regionalnego Centrum Urazowego:

- Katedra i Klinika Medycyny ratunkowej;
- Zakład Diagnostyki Laboratoryjnej;
- Zakład Diagnostyki Obrazowej;
- Katedra i Klinika Chirurgii Ogólnej i Endokrynologicznej;
- Katedra i Klinika Chirurgii Ogólnej i Naczyń;
- Katedra i Klinika Transplantologii i Chirurgii Ogólnej;

- Katedra i Klinika Neurochirurgii i Neurotraumatologii;
- Katedra i Klinika Ortopedii i Traumatologii Narządu ruchu;
- Katedra i Klinika Kardiochirurgii;
- Katedra i Klinika Chirurgii Dziecięcej;
- Katedra i Klinika Urologii Ogólnej, Onkologicznej i Dziecięcej;
- Katedra i Klinika Kardiologii i chorób wewnętrznych z Pracownią Kardiologii Inwazyjnej i Elektrofizjologii;
- Katedra i Klinika Nefrologii ze Stacją Dializ;
- Katedra i Klinika Rehabilitacji.

W dniu 6 listopada 2009 r. Kierownictwo Ministerstwa Zdrowia, biorąc pod uwagę opinię Konsultantów Krajowych i przedstawicieli Sekcji Urazowej Towarzystwa Chirurgów Polskich, w odniesieniu do lokalizacji oraz spełnienia wymogów ZOZ-ów pretendujących do roli centrów urazowych, podjęło decyzję o utworzeniu 13 centrów urazowych w Polsce, wśród których znalazł się w województwie kujawsko-pomorskim Szpital Uniwersytecki Nr 1 im. Jurasza w Bydgoszczy. Zatem na bazie ww. szpitala działa centrum urazowe. Funkcjonowanie Regionalnego centrum Urazowego w Szpitalu Uniwersyteckim Nr 1 im. dr A. Jurasza w Bydgoszczy zapewni wielospecjalistyczne leczenie ofiarom wypadków, zdarzeń masowych i katastrof, przyczyni się do skutecznego ratowania ludzkiego życia, spadku śmiertelności i skrócenia czasu hospitalizacji, który spełnia obligatoryjne wymogi ustawowe w zakresie:

- posiadania szpitalnego oddziału ratunkowego,
- zabezpieczenia populacji nie mniejszej niż 1 mln. Mieszkańców zamieszkującej obszar pozwalający na dotarcie z miejsca zdarzenia do centrum urazowego w ciągu 1,5 godziny,
- współpracy z Uniwersytetem Medycznym im. M. Kopernika w Toruniu,
- zapewniania w swojej strukturze działania następujących specjalistycznych oddziałów zabiegowych i pracowni diagnostycznych:
  - a) oddziału anestezjologii i intensywnej terapii;
  - b) bloku operacyjnego, zapewniającego stałą gotowość co najmniej jednej Sali operacyjnej do udzielania świadczeń zdrowotnych pacjentom urazowym;
  - c) całodobowej pracowni endoskopii diagnostycznej i zabiegowej;

d) posiadania w swoich strukturach: oddział chirurgii ogólnej, oddział ortopedii i trauma tologii narządu ruchu; oddział neurochirurgii.

- zapewnienia dostęp do całodobowej pracowni diagnostyki laboratoryjnej i obrazowej;
- zapewnienia dostępu do lądowiska dla lotniczego zespołu ratownictwa medycznego;
- zapewnienia dostępności do świadczeń zdrowotnych udzielanych przez lekarza posiadającego tytuł specjalisty w dziedzinie kardiochirurgii.

Na podstawie delegacji ustawowej zawartej w art. 39 d ustawy o PRM, dnia 18.06.2010 r. zostało wydane rozporządzenie Ministra Zdrowia w sprawie centrum urazowego (Dz. U. Nr 118, poz. 803), które określa:

- szczegółowe wymagania organizacyjne centrum urazowego, w zakresie minimalnego wyposażenia diagnostycznego oraz technicznego;
- minimalne zasoby kadrowe zespołu urazowego;
- kryteria kwalifikacji osoby w stanie nagłego zagrożenia zdrowotnego do leczenia w centrum urazowym;
- sposób postępowania z pacjentem urazowym.

**Tabela 28. Centra urazowe stan na dzień 1.01.2015r.**

Centra urazowe - dane za rok 2014								
1	2		3		4	5	6	
L.p.	Podmiot leczniczy, w którego strukturach działa centrum urazowe		Liczba pacjentów urazowych przyjętych do centrum urazowego		Średni czas pobytu pacjenta urazowego w centrum urazowym	Maksymalny czas pobytu pacjenta urazowego w centrum urazowym	Liczba zgonów pacjentów urazowych	
	2	3a	3b	6a			6b	
	2a	2b	obywatele Rzeczypospolitej Polskiej	cudzoziemcy (kraj pochodzenia)			obywatele Rzeczypospolitej Polskiej	cudzoziemcy (kraj pochodzenia)
	nazwa	adres						
1	Szpital Uniwersytecki nr 1 im. dr A. Jurasza w Bydgoszczy	ul. M. Skłodowskiej-Curie 9, 85-094 Bydgoszcz	112	0	5,02	77	3	0

#### **4. Jednostki organizacyjne szpitali wyspecjalizowanych w zakresie udzielania świadczeń zdrowotnych niezbędnych dla ratownictwa medycznego – liczba, rozmieszczenie, ze wskazaniem liczby łóżek**

W tabeli 31 przedstawiono jednostki organizacyjne szpitala wraz z kodami resortowymi, wyspecjalizowane w zakresie udzielania świadczeń zdrowotnych niezbędnych dla ratownictwa medycznego z uwzględnieniem liczby łóżek na oddziałach:

1. 4100 – Kardiologia;
2. 4150 – Toksykologia;
3. 4220 – Neurologia;
4. 4222 – Udary;
5. 4340 – Zakaźny;
6. 4530 – Chirurgia naczyniowa;
7. 4570 – Neurochirurgia;
8. 4580 – Urazowo-ortopedyczny;
9. 4630 – Chirurgia szczękowo-twarzowa;
10. 4450 – Ginekologia i Położnictwo;
11. 4600 – Okulistyka;
12. 4700 – Psychiatria.

**Tabela 29. Wykaz szpitali udzielających świadczenia zdrowotne niezbędne dla ratownictwa medycznego**

1	2	3	4	5	6	7	8				
							Oddział szpitalny wyspecjalizowany w zakresie udzielania świadczeń zdrowotnych niezbędnych dla ratownictwa medycznego				
							8a	8b	8c	8d	8e
Lp.	Powiat	Nazwa szpitala	Adres szpitala	Numer księgi rejestrowej zoz <sup>1)</sup>	Adres oddziału szpitalnego	TERYT lokalizacji oddziału szpitalnego	Nazwa własna oddziału szpitalnego	VII część kodu resortowego <sup>2)</sup>	Specjalność zgodnie z VIII częścią kodu resortowego <sup>2)</sup>	Liczba łóżek według stanu w dniu 31 XII	Dziedzina medyczna zgodnie z X częścią kodu resortowego <sup>2)</sup>
1	Inowrocławski	Szpital Wielospecjalistyczny w Inowrocławiu	ul. Poznańska 97 88-100 Inowrocław	2232	ul. Poznańska 97 88-100 Inowrocław	407011	Oddział Neurologiczny	11	4220	18	22 i 33
					ul. Poznańska 97 88-100 Inowrocław	407011	Oddział chirurgii Urazowej i Ortopedii	7	4580	<b>33</b>	25, <b>33</b>
					ul. Poznańska 97 88-100 Inowrocław	407011	Oddział Kardiologiczny	102	4100	<b>42</b>	7, 46, 53
2	BYDGOSZCZ	Kujawsko - Pomorskie Centrum Pulmonologii w Bydgoszczy	ul. Seminaryjna 1 85-326 Bydgoszcz	2240	ul. Meysnera 9 85-472 Bydgoszcz	461011	Oddział Leczenia Gruźlicy i Chorób Płuc	38	4270	<b>110</b>	42
2	BYDGOSZCZ	Kujawsko - Pomorskie Centrum Pulmonologii w Bydgoszczy	ul. Seminaryjna 1 85-326 Bydgoszcz	2240	ul. Seminaryjna 1 85-326 Bydgoszcz	461011	Oddział Chirurgii Klatki Piersiowej i Nowotworów	30	4520	18	4
					ul. Seminaryjna 1 85-326 Bydgoszcz	461011	Oddział Kliniczny Chorób Płuc, Nowotworów i Gruźlicy	1	4272	26	42
					ul. Seminaryjna 1 85-326 Bydgoszcz	461011	Oddział Chorób Płuc i Leczenia Raka Płuc	4	4272	28	42
					ul. Seminaryjna 1 85-326 Bydgoszcz	461011	Oddział Chorób Płuc i Niewydolności Oddychania	6	4272	28	42
					ul. Seminaryjna 1 85-326 Bydgoszcz	461011	Oddział Chorób Płuc, Gruźlicy i Sarkoidozy	5	4272	27	42
					ul. Seminaryjna 1 85-326 Bydgoszcz	461011	Oddział Diagnostyczno-Obszerwacyjny Gruźlicy i Chorób Płuc	7	4272	32	42

3	BYDGOSZCZ	Wielospecjalistyczny Szpital Miejski	ul. Szpitalna 19 85-790 Bydgoszcz	2247	ul. Szpitalna 19 85-790 Bydgoszcz	461011	Oddział Neurologii	10	4220	18	22
					ul. Szpitalna 19 85-790 Bydgoszcz	461011	Oddział Kardiologii	3	4100	33	53
3	świecki	Wojewódzki Szpital dla Nerwowo i Psychicznie Chorych im. dr Józefa Bednarza w Świeciu	ul. Sądowa 18 86-100 Świecie	2253	ul. Sądowa 18 86-100 Świecie	414094	Oddział Psychiatryczny dla Dzieci i Młodzieży VII	17	<b>4701</b>	23	66
					ul. Sądowa 18 86-100 Świecie	414094	Oddział Psychiatryczny Ogólny XI b	22	4700	29	30
					ul. Sądowa 18 86-100 Świecie	414094	Oddział Psychiatryczny Ogólny IIIb	4	4700	30	30
					ul. Sądowa 18 86-100 Świecie	414094	Oddział Psychiatryczny Ogólny IV	5	4700	30	30
					ul. Sądowa 18 86-100 Świecie	414094	Oddział Psychiatryczny Ogólny II	2	4700	30	30
					ul. Sądowa 18 86-100 Świecie	414094	Oddział Psychiatryczny Ogólny IIIa	3	4700	30	30
					ul. Sądowa 18 86-100 Świecie	414094	Oddział Psychiatryczny Ogólny V	6	4700	30	30
					ul. Sądowa 18 86-100 Świecie	414094	Oddział Psychiatryczny Ogólny X	10	4700	30	30
					ul. Sądowa 18 86-100 Świecie	414094	Oddział Psychiatryczny Ogólny IXa	8	4700	30	30
					ul. Sądowa 18 86-100 Świecie	414094	Oddział Psychiatryczny Ogólny IXb	9	4700	30	30
					ul. Sądowa 18 86-100 Świecie	414094	Oddział Psychiatryczny Ogólny I	1	4700	30	30
4	BYDGOSZCZ	Wojewódzki Szpital Obserwacyjno - Zakaźny im. Tadeusza Browicza w Bydgoszczy	ul. Św. Floriana 12 85-030 Bydgoszcz	2256	ul. Św. Floriana 12 85-030 Bydgoszcz	461011	Oddział Internistyczno-Zakaźny i Niedoborów Odpornościowych	1	4342	<b>28</b>	8
					ul. Św. Floriana 12 85-030 Bydgoszcz	461011	Oddział Obserwacyjno - Zakaźny	2	4348	<b>16</b>	8
5	BYDGOSZCZ	Centrum Onkologii im. prof. Franciszka Łukaszczyka w Bydgoszczy	ul. dr Izabeli Romanowskiej 2 85-796 Bydgoszcz	2259	ul. dr Izabeli Romanowskiej 2 85-796 Bydgoszcz	461011	Oddział Kliniczny Chirurgii Klatki Piersiowej i Nowotworów	8	4520	<b>28</b>	<b>4, 5, 32, 24</b>
6	BYDGOSZCZ	NZOZ Zdrowotnej Centrum Medyczne Gizińscy	ul. Leśna 9 85-676 Bydgoszcz	2378	ul. Leśna 9 85-676 Bydgoszcz	461011	Oddział Leczenia Zaburzeń Nerwicowych	41	4704	5	30
					ul. Leśna 9 85-676 Bydgoszcz	461011	Oddział Psychiatryczny Ogólny	37	4700	<b>50</b>	30

7	brodnicki	Zespół Opieki Zdrowotnej w Brodnicy	ul. Wiejska 9 87-300 Brodnica	2388	ul. Wiejska 9 87-300 Brodnica	402011	<b>Oddział Urazowo-Ortopedyczny</b>	4	4580	20	25
8	TORUŃ	Wojewódzki Szpital Zespolony im. Ludwika Rydygiera w Toruniu	ul. Św. Józefa 53/59 87-100 Toruń	2403	ul. Krasińskiego 4/4a 87-100 Toruń	463011	Oddział Schorzeń Przewodu Pokarmowego	223	4340	24	8,83
					ul. Krasińskiego 4/4a 87-100 Toruń	463011	Oddział Obserwacyjno - Zakaźny	222	4348	23	8,83,94
9	TORUŃ	Wojewódzki Szpital Zespolony im. Ludwika Rydygiera w Toruniu	ul. Św. Józefa 53/59 87-100 Toruń	2403	ul. Konstytucji 3 Maja 42, 87-100 Toruń	463011	Oddział Urazowo-Ortopedyczny dla Dzieci i Dorosłych	123	4580	30	89,25,105
					ul. Św. Józefa 53/59 87-100 Toruń	463011	Oddział Neurochirurgii	113	4570	10	21
					ul. Św. Józefa 53/59 87-100 Toruń	463011	Oddział Ortopedyczno-Urazowy	15	4580	32	90,25
					ul. Św. Józefa 53/59 87-100 Toruń	463011	Oddział Chorób Płuc	107	4272	31	83,42,94
					ul. Św. Józefa 53/59 87-100 Toruń	463011	Oddział Neurologiczny	11	4220	20	83,94,22,10 5,108, 109
					ul. Św. Józefa 53/59 87-100 Toruń	463011	Oddział Kardiologii i Intensywnego Nadzoru Kardiologicznego	7	4100	34	83,53,07
10	TORUŃ	Wojewódzki Szpital Zespolony im. Ludwika Rydygiera w Toruniu	ul. Św. Józefa 53/59 87-100 Toruń	2403	ul. Mickiewicza 24/26 87-100 Toruń	463011	Oddział III Psychiatryczny Żeński	216	4700	34	30
					ul. Mickiewicza 24/26 87-100 Toruń	463011	Oddział II Psychiatryczny Męski	215	4700	40	30,93
					ul. Skłodowskiej-Curie 27/29 87-100 Toruń	463011	<b>Oddział Kliniczny VI Psychiatrii Młodzieży</b>	218	4701	20	66
					ul. Skłodowskiej-Curie 27/29 87-100 Toruń	463011	<b>Oddział Kliniczny VII Psychiatrii Wieku Podeszłego</b>	219	4712	22	30,93
					ul. Skłodowskiej-Curie 27/29 87-100 Toruń	463011	<b>II Klinika Psychiatrii</b>	217	4700	57	30,93



11	GRUDZIĄDZ	Regionalny Szpital Specjalistyczny im. dr Władysława Biegańskiego	ul. Sikorskiego 32 86-300 Grudziądz	2428	ul. Mieszka I 1 86-300 Grudziądz	462011	Oddział Pulmonologiczny	8	4270	25	42
					ul. Rydygiera 15/17 86-300 Grudziądz	462011	Oddział Neurochirurgiczny	18	4570	25	21,89
					ul. Rydygiera 15/17 86-300 Grudziądz	462011	Oddział Psychiatrii Dzieci i Młodzieży	169	4701	50	108,66
					ul. Rydygiera 15/17 86-300 Grudziądz	462011	Oddział Urazowo-Ortopedyczny	178	4580	28	25
					ul. Rydygiera 15/17 86-300 Grudziądz	462011	<b>Oddział Udarowy</b>	196	4222	16	22
					ul. Rydygiera 15/17 86-300 Grudziądz	462011	Oddział Intensywnego Nadzoru Kardiologicznego i Kardiologii Inwazyjnej	176	4106	31	<b>7,37,53</b>
12	TORUŃ	Specjalistyczny Szpital Miejski im. M. Kopernika w Toruniu	ul. Batorego 17-19 87-100 Toruń	2435	ul. Batorego 17-19 87-100 Toruń	463011	Oddział Urazowo-Ortopedyczny	7	4580	31	25
					ul. Batorego 17-19 87-100 Toruń	463011	Oddział Kardiologii i Intensywnej Opieki Kardiologicznej	2	4100	36	53
					ul. Batorego 17-19 87-100 Toruń	463011	Oddział Neurochirurgii	45	4570	13	21
13	WŁOCŁAWEK	Wojewódzki Szpital Specjalistyczny	ul. Wieniecka 49 87-800 Włocławek	155388	ul. Wieniecka 49 87-800 Włocławek	464011	Oddział Neurochirurgii	<b>11</b>	4570	22	21
					ul. Wieniecka 49 87-800 Włocławek	464011	<b>Oddział Neurologii z Pododdziałem Udarowym</b>	<b>11</b>	<b>4220</b>	<b>33</b>	<b>22</b>
					ul. Wieniecka 49 87-800 Włocławek	464011	Oddział Chirurgii Urazowo - Ortopedycznej	<b>4</b>	4580	36	25
					ul. Wieniecka 49 87-800 Włocławek	464011	Oddział Pulmunologii, Diagnostyki i Leczenia Raka Płuca	<b>19</b>	4272	40	<b>42,83,82</b>
					ul. Wieniecka 49 87-800 Włocławek	464011	Oddział Kardiologii	<b>8</b>	4100	44	<b>53,83,7</b>

14	golubsko-dobrzyński	Zakład Opieki Zdrowotnej Szpital Powiatowy w Golubiu-Dobrzyniu	ul. dra J. G. Koppa 1E 87-400 Golub-Dobrzyń	2713	ul. dra J. G. Koppa 1E, 87-400 Golub-Dobrzyń	405011	Oddział Kardiologiczny z Salą Intensywnego Nadzoru Kardiologicznego	2	4100	17	53
					ul. dra J. G. Koppa 1E, 87-400 Golub-Dobrzyń	405011	Oddział Chorób Płuc i Gruźlicy	8	4270	58	42
15	aleksandrowski	Niepubliczny Zakład Opieki Zdrowotnej "Szpital Powiatowy w Aleksandrowie Kujawskim"	ul. Słowackiego 18 87-700 Aleksandrów Kujawski	2894	ul. Słowackiego 18 87-700 Aleksandrów Kujawski	401011	Oddział Psychiatryczny	8	4700	32	30
16	żniński	Pałuckie Centrum Zdrowia Sp. z o.o. Niepubliczny Zakład Opieki Zdrowotnej w Żninie	ul. Szpitalna 30 88-400 Żnin	2917	ul. Szpitalna 30 88-400 Żnin	419064	Oddział Chirurgii Urazowo - Ortopedycznej	3	4580	20	25
17	świecki	Niepubliczny Zakład Opieki Zdrowotnej "Nowy Szpital sp. z o.o."	ul. Wojska Polskiego 126 86-100 Świecie	19502	ul. Wojska Polskiego 126 86-100 Świecie	414094	<b>Oddział Neurologii</b>	12	4220	12	95,22
					ul. Wojska Polskiego 126 86-100 Świecie	414094	Oddział Ortopedii i Traumatologii Narządu Ruchu	5	4580	20	89,25
					ul. Wojska Polskiego 126 86-100 Świecie	414094	Oddział Chorób Płuc	9	4272	28	83,42
					ul. Wojska Polskiego 126 86-100 Świecie	414094	Oddział Obserwacyjno - Zakaźny	8	4348	30	83,8
18	BYDGOSZCZ	<b>Centrum Medyczne Alfa-Med. SP Z O.O.</b>	ul. Pestalozzkiego 7 85-095 Bydgoszcz	<b>16245</b>	ul. Pestalozzkiego 7 85-095 Bydgoszcz	461011	<b>Oddział Chirurgii Szczękowo-Twarzowej</b>	<b>1</b>	<b>4630</b>	<b>4</b>	<b>6</b>
19	lipnowski	Niepubliczny Zakład Opieki Zdrowotnej "Szpital Lipno"	ul. Nieszawska 6 87-600 Lipno	23149	ul. Nieszawska 6 87-600 Lipno	408011	Oddział Neurologiczny	8	4220	12	22
					ul. Nieszawska 6 87-600 Lipno	408011	Oddział Udarowy	56	4222	17	22
					ul. Nieszawska 6 87-600 Lipno	408011	Oddział Psychiatryczny III	59	4700	26	30,93
					ul. Nieszawska 6 87-600 Lipno	408011	Oddział Psychiatryczny I	57	4700	<b>29</b>	30,93
					ul. Nieszawska 6 87-600 Lipno	408011	Oddział Psychiatryczny II	58	4700	<b>33</b>	30,93

20	BYDGOSZCZ	10 Wojskowy Szpital Kliniczny z Polikliniką - Samodzielny Publiczny Zakład Opieki Zdrowotnej w Bydgoszczy	ul. Powstańców Warszawy 5 85-681 Bydgoszcz	18558	ul. Powstańców Warszawy 5	461011	Oddział Kliniczny Stereotaksji i Neurochirurgii Czynnościowej	143	4570	8	21
					ul. Powstańców Warszawy 5	461011	Oddział Udarowy	81	4222	4	22
					ul. Powstańców Warszawy 5	461011	Oddział Kliniczny Artroskopii	82	4580	4	25
					ul. Powstańców Warszawy 5	461011	<b>Oddział Kliniczny Neurotraumatologii</b>	142	4570	10	21
					ul. Powstańców Warszawy 5	461011	<b>Oddział Kliniczny Zapaleń Kości</b>	84	4580	4	25
					ul. Powstańców Warszawy 5	461011	<b>Oddział Kliniczny Pulmonologii i Alergologii z Pracownią Diagnostyki Bronchoskopowej, Pracownią Fizjopatologii Oddychania oraz Pracownią Polisomnografii</b>	78	4272	13	36,42
					ul. Powstańców Warszawy 5	461011	<b>Oddział Chirurgii Twarzowo-Szczękowej</b>	23	4630	9	6
					ul. Powstańców Warszawy 5	461011	Oddział Intensywnego Nadzoru Kardiologicznego	125	4106	13	53
					ul. Powstańców Warszawy 5	461011	Oddział Kliniczny Kardiologii	111	4560	16	12
					ul. Powstańców Warszawy 5	461011	Oddział Kliniczny Ortopedii	24	4580	10	25
					ul. Powstańców Warszawy 5	461011	Oddział Kliniczny Chirurgii Urazowej Narządu Ruchu	127	4580	5	25
					ul. Powstańców Warszawy 5	461011	Oddział Kliniczny Ogólnopsychiatryczny z Pododdziałem Psychogeriatry i działem Stresu Pourazowego	2	4700	26	30
ul. Powstańców Warszawy 5	461011	<b>Oddział Kliniczny Chirurgii Klatki Piersiowej</b>	16	4520	2	4					

20	BYDGOSZCZ	10 Wojskowy Szpital Kliniczny z Polikliniką - Samodzielny Publiczny Zakład Opieki Zdrowotnej w Bydgoszczy	ul. Powstańców Warszawy 5 85-681 Bydgoszcz	18558	ul. Powstańców Warszawy 5	461011	Oddział Kliniczny Neurochirurgiczny	20	4570	35	21
					ul. Powstańców Warszawy 5	461011	Oddział Kliniczny Kardiologii Zachowawczej i Elektroterapii	11	4100	19	53
					ul. Powstańców Warszawy 5	461011	Oddział Kliniczny Kardiologii Inwazyjnej z Pracownią Hemodynamiki	124	4100	27	53
					ul. Powstańców Warszawy 5	461011	<b>Oddział Kliniczny Neurologiczny</b>	17	4220	<b>28</b>	22
21	BYDGOSZCZ	Szpital Uniwersytecki nr 1 im. dr. Antoniego Jurasza w Bydgoszczy	ul. Marii Skłodowskiej - Curie 9 85-094 Bydgoszcz	99-00157	ul. Kurpińskiego 19 85-096 Bydgoszcz	461011	Klinika Psychiatrii	13	4700	26	<b>30,66,93,98,108</b>
					ul. Marii Skłodowskiej-Curie 9	461011	Klinika Neurochirurgii i Neurotraumatologii	10	4570	38	<b>21,89,91,97,98</b>
					ul. Marii Skłodowskiej-Curie 9 85-094 Bydgoszcz	461011	Klinika Ortopedii i Traumatologii Narządu Ruchu	11	4580	<b>46</b>	<b>25,38,89,105</b>
					ul. Marii Skłodowskiej-Curie 9 85-094 Bydgoszcz	461011	Oddział Udarów Mózgu	85	4222	<b>20</b>	<b>22,33,95</b>
					ul. Marii Skłodowskiej-Curie 9 85-094 Bydgoszcz	461011	Oddział Intensywnego Nadzoru Kardiologicznego	122	4106	25	<b>7,53,54,85,91</b>
					ul. Marii Skłodowskiej-Curie 9 85-094 Bydgoszcz	461011	Klinika Neurologii	9	4220	<b>30</b>	<b>22,83,84,95,98</b>
					ul. Marii Skłodowskiej-Curie 9 85-094 Bydgoszcz	461011	Oddział Zaburzeń Lękowych i Afektywnych	108	4704	20	<b>30,93, 108</b>
					ul. Marii Skłodowskiej-Curie 9 85-094 Bydgoszcz	461011	Klinika Kardiologii	6	4560	41	<b>12,85,83,90,98</b>
					ul. Marii Skłodowskiej-Curie 9 85-094 Bydgoszcz	461011	Klinika Kardiologii	7	4100	63	<b>7,53,54,37,83,85,91,10</b>

22	nakielski	Zakład Opieki Zdrowotnej Zakładu Karnego w Potulicach	ul. Parkowa 1 89-120 Potulice	18691	ul. Parkowa 1 89-120 Potulice	410035	<b>Oddział Leczenia Gruźlicy</b>	8	4274	<b>56</b>	8
23	BYDGOSZCZ	Zakład Opieki Zdrowotnej Ministerstwa Spraw Wewnętrznych i Administracji w Bydgoszczy	ul. Markwarta 4-6 85-015 Bydgoszcz	18807	ul. Markwarta 4-6 85-015 Bydgoszcz	461011	<b>Oddział Kardiologiczny z Rehabilitacją Kardiologiczną</b>	60	4100	15	53
					ul. Markwarta 4-6 85-015 Bydgoszcz	461011	Oddział Neurologiczny	4	4220	<b>10</b>	22
24	BYDGOSZCZ	Szpital Uniwersytecki Nr 2 im. dr Jana Biziela w Bydgoszczy	ul. Ujejskiego 75 85-168 Bydgoszcz	22333	ul. Ujejskiego 75 85-168 Bydgoszcz	461011	Intensywna Terapia Kardiologiczna	103	4106	12	53
					ul. Ujejskiego 75 85-168 Bydgoszcz	461011	Oddział Neurochirurgii i Neurotraumatologii z Pododdziałem Usprawniania Leczniczego	20	4570	26	<b>21,31,33</b>
					ul. Ujejskiego 75 85-168 Bydgoszcz	461011	<b>Oddział Neurologii i Leczenia Udarów Mózgu</b>	17	<b>4220</b>	<b>38</b>	<b>22,31</b>
					ul. Ujejskiego 75 85-168 Bydgoszcz	461011	Oddział Ortopedii i Traumatologii Narządu Ruchu z Centrum Kompleksowego Leczenia Urazów Sportowych	12	4580	40	<b>25,33,56</b>
					ul. Ujejskiego 75 85-168 Bydgoszcz	461011	Klinika Kardiologii	10	4100	50	<b>7,31,53</b>

**5. Liczba i rozmieszczenie szpitali w poszczególnych powiatach, wraz z profilem oddziałów oraz liczbą łóżek stałych i gotowych do rozwinięcia.**

W województwie kujawsko-pomorskim według stanu na dzień 15 kwietnia 2014 roku w 31 szpitalach dostępnych było 6 657 łóżek.

W tabeli nr 32 przedstawiono dane adresowe poszczególnych szpitali, z podziałem na powiaty oraz liczbą łóżek na poszczególnych oddziałach.

**Tabela 30. Rozmieszczenie szpitali w poszczególnych powiatach, wraz z profilem oddziałów oraz liczbą łóżek stałych i gotowych do rozwinięcia.**

LP	Powiat	Nazwa szpitala i adres	Oddziały	Kod VII	Łóżek stałych	Łóżek do rozwinięcia
1	aleksandrowski	<b>POWIATOWY SZPITAL W ALEKSANDROWIE KUJAWSKIM sp z o.o. ul. Słowackiego 18, 87-700 Aleksandrów Kujawski</b>  <b>2894</b>	Oddział Chirurgii Ogólnej i Onkologicznej	049	40	
			Oddział Ginekologiczno - Położniczy	004	27	
			Oddział Pediatryczno - Neonatologiczny	050	38	
			Oddział psychiatryczny	008	32	
			Oddział Rehabilitacyjny	007	20	
			Oddział Wewnętrzny z Intensywną Opieką Kardiologiczną	001	47	
2	brodnicki	<b>Zespół Opieki Zdrowotnej ul. Wiejska 9, 87-300 Brodnica</b>  <b>2388</b>	Oddział anestezyjologii i intensywnej terapii	012	5	
			Oddział chirurgiczny ogólny	003	30	
			Oddział chirurgii urazowo-ortopedycznej	004	20	
			Oddział chorób wewnętrznych	001	35	
			Oddział ginekologiczny	005	33	
			Oddział pediatryczny	002	20	
			Szpitalny oddział ratunkowy	007	4	
3	Bydgoszcz	<b>10 Wojskowy Szpital Kliniczny z Polikliniką SPZOZ ul. Powstańców Warszawy 5, 85-681 Bydgoszcz</b>	Oddział Chirurgii Szczękowo - Twarzowej	023	9	
			Oddział Kliniczny Anestezyjologii i Intensywnej Terapii	030	14	
		<b>18558</b>	Oddział Kliniczny Chirurgii	013	23	
			Oddział Kliniczny Chorób Dziecięcych	019	13	
			Oddział Kliniczny Chorób Wewnętrznych	010	35	
			Oddział Kliniczny Dermatologiczny	001	9	
			Oddział Kliniczny Endokrynologiczny	077	8	
			Oddział Kliniczny Gastroenterologiczny	012	18	
			Oddział Kliniczny Ginekologiczny	026	9	

			Oddział Kliniczny Intensywnego Nadzoru Kardiologicznego	125	13	
			Oddział Kliniczny Kardiologii	111	16	
			Oddział Kliniczny Kardiologii Inwazyjnej	124	27	
			Oddział Kliniczny Kardiologii Zachowawczej i Elektroterapii	011	19	
			Oddział Kliniczny Nefrologiczny ze Stacją Dializ	076	6	
			Oddział Kliniczny Neurochirurgii	020	32	
			Oddział Kliniczny Neurologiczny	017	28	
			Oddział Kliniczny Ogólnopsychiatryczny	002	26	
			Oddział Kliniczny Okulistyczny	021	19	
			Oddział Kliniczny Ortopedii	024	10	
			Oddział Kliniczny Otolaryngologiczny	022	10	
			Oddział Kliniczny Pulmonologii i Alergologii	078	8	
			Oddział Kliniczny Rehabilitacji	018	20	
			Oddział Kliniczny Reumatologiczny	110	7	
			Oddział Kliniczny Urologiczny	015	21	
4	Bydgoszcz	Centrum Onkologii im. prof. F. Łukaszczyka ul. Dr I. Romanowskiej 2, 85-796 Bydgoszcz 2259	Oddział anestezjologii i intensywnej terapii	068	8	
5	Bydgoszcz	Kujawsko-Pomorskie Centrum Pulmonologii ul. Seminaryjna 1, 85-326 Bydgoszcz 2240	Oddział anestezjologii i intensywnej terapii	003	6	
			Oddział chirurgii klatki piersiowej	030	18	
			Oddział gruźlicy i chorób płuc	038	110	
			Oddział pulmonologii	001	26	
6	Bydgoszcz	Samodzielny Publiczny Wielospecjalistyczny Zakład Opieki Zdrowotnej MSW ul. Markwarta 4-6, 85-015 Bydgoszcz 18807	Oddział anestezjologii i intensywnej terapii	005	3	
			Oddział chorób wewnętrznych	002	15	
			Oddział ginekologiczno-położniczy	053	30	
			Oddział kardiologiczny	060	15	
			Oddział neurologiczny	004	10	



7	Bydgoszcz	<b>Szpital Uniwersytecki nr 2 im. dr. Biziela w Bydgoszczy</b> <b>ul. Ujejskiego 75, 85-168 Bydgoszcz</b>  <b>22333</b>	Oddział anestezjologii i intensywnej terapii	011	12	
			Oddział anestezjologii i intensywnej terapii dla dzieci	009	70	
			Oddział chirurgiczny dla dzieci	019	25	
			Oddział chirurgiczny ogólny	002	25	
			Oddział chirurgii urazowo-ortopedycznej	012	40	
			Oddział chorób wewnętrznych	003	21	
			Oddział ginekologiczny	004	90	
			Oddział intensywnego nadzoru kardiologicznego	010	50	
			Oddział neurochirurgiczny	020	26	
			Oddział neurologiczny	017	38	
			Oddział okulistyczny	018	20	
			Oddział otolaryngologiczny	015	22	
			Oddział urologiczny	014	33	
			Szpitalny oddział ratunkowy	021	12	
8	Bydgoszcz	<b>Szpital Uniwersytecki Nr1 im. dr. A. Jurasza</b> <b>ul. Skłodowskiej-Curie 9, 85-094 Bydgoszcz</b>	Oddział anestezjologii i intensywnej terapii	001	14	
			Oddział anestezjologii i intensywnej terapii dla dzieci	104	15	
		18588	Oddział chirurgiczny dla dzieci	075	34	
			Oddział chirurgiczny ogólny	135	64	
			Oddział chirurgii urazowo-ortopedycznej	011	46	
			Oddział chorób wewnętrznych	008	20	
			Oddział kardiologii	007	63	
			Oddział neurochirurgiczny	010	38	
			Oddział neurologiczny	009	30	
			Oddział okulistyczny	003	35	
			Oddział otolaryngologiczny	133	36	
Oddział urologiczny	015	32				

9	Bydgoszcz	Wielospecjalistyczny Szpital Miejski im. dr. E. Warmińskiego ul. Szpitalna 19, 85-826 Bydgoszcz  2247	Oddział anestezjologii i intensywnej terapii	009	6	
			Oddział chirurgiczny ogólny	004	48	
			Oddział chorób wewnętrznych	002	15	
			Oddział ginekologiczny	059	73	
			Oddział intensywnego nadzoru kardiologicznego			
			Oddział neurologiczny	010	12	
10	Bydgoszcz	Wojewódzki Szpital Dziecięcy ul. Chodkiewicza 44, 85-667 Bydgoszcz  2215	Oddział Anestezjologii i Intensywnej Terapii Dziecięcej	008	7	
			Oddział Neurologii Dziecięcej z Pododdziałem Rehabilitacji	051	21	
			Oddział Otolaryngologii	007	21	
			Oddział Patologii Noworodka	054	12	
			Oddział Pediatrii, Endokrynologii i Diabetologii	001	24	
			Oddział Pediatrii, Kardiologii i Reumatologii	002	22	
11	chełmiński	Samodzielny Publiczny Zespół Opieki Zdrowotnej w Chełmnie Plac dr Ludwika Rydygiera 1, 86-200 Chełmno  2391	Oddział anestezjologii i intensywnej terapii	004	4	
			Oddział chirurgiczny ogólny	009	22	
			Oddział chorób wewnętrznych	002	71	
			Oddział ginekologiczny	008	24	
			Oddział neonatologiczny	007	20	
12	toruński	Szpital Ogólny. NZOZ ul. Szewska 23, 87-100 Chełmża  2714	Oddział anestezjologii i intensywnej terapii	003	4	
			Oddział chirurgiczny ogólny	006	24	
			Oddział chorób wewnętrznych	001	28	
			Oddział ginekologiczny	005	23	

13	golubsko-dobrzyński	<b>Szpital Powiatowy Sp. z o.o.</b> <b>ul. Dra J. G. Koppa 1E, 87-400 Golub-Dobrzyń</b>  <b>2713</b>	Oddział chirurgiczny ogólny	003	36	
			Oddział chorób wewnętrznych	001	44	
			Oddział kardiologiczny	002	17	
			Oddział gruźlicy i chorób płuc	008	58	
			Oddział dziecięcy	004	26	
			Oddział noworodków	006	20	
			Oddział ginekologiczno-położniczy	005	30	
14	grudziądzki	<b>Szpital Specjalistyczny im. dr. W. Biegańskiego</b> <b>ul. Rydygiera 15/17 86-300 Grudziądz</b>  <b>2428</b>	OCHD - Oddział Chirurgii i Traumatologii Dzieci	140	35	
			OCHO - Oddział Chirurgii Ogólnej	181	27	
			OCON - Oddział Chirurgii Onkologicznej	199	24	
			ODIA - Oddział Dializ	145	25	
			ODML - Oddział Dziecięco-Młodzieżowy	005	40	
			ODZI - Oddział Dziecięcy	004	31	
			OEND - Oddział Endokrynologiczny	175	25	
			OGEN - Oddział Gastroenterologiczny	194	18	
			OGIN - Oddział Położniczo-Ginekologiczny	177	80	
			OIT - Oddział Anestezjologii i Intensywnej Terapii	234	14	
			OLAR - Oddział Otolaryngologiczny	179	16	
			ONEF - Oddział Nefrologiczny	144	6	
			OONK - Oddział Onkologii Klinicznej	086	15	
			OPDM - Oddział Psychiatrii Dzieci i Młodzieży	169	50	
			OPS1 - Oddział Psychiatryczny I	247	40	
			OPS2 - Oddział Psychiatryczny II	248	40	
			OURO - Oddział Urologiczny	198	20	
			OWG - Oddział Chorób Wewnętrznych	239	45	
			SOR - SOR – Dorosłych	182	14	

15	inowrocławski	2232	Szpital Wielospecjalistyczny im.dr. L. Błażka ul. Poznańska 97, 88-100 Inowrocław	Oddział anestezjologii i intensywnej terapii	016	7	
			Oddział chirurgiczny ogólny	005	40		
			Oddział chirurgii onkologicznej	004	39		
			Oddział chirurgii urazowo-ortopedycznej	007	33		
			Oddział endokrynologiczny	002	42		
			Oddział gastroenterologiczny	001	42		
			Oddział ginekologiczny	014	25		
			Oddział intensywnego nadzoru kardiologicznego	132	12		
			Oddział kardiologiczny	102	42		
			Oddział neurologiczny	011	18		
			Oddział okulistyczny	009	25		
			Oddział otolaryngologiczny	010	25		
			Oddział pediatryczny	015	44		
			Oddział udarowy	131	18		
Oddział urologiczny	008	27					
Szpitalny oddział ratunkowy	020	5					
16	lipnowski	23149	Szpital Lipno Spółka z o.o. ul. Nieszawska 6, 87-600 Lipno	Oddział anestezjologii i intensywnej terapii	012	4	
			Oddział chirurgiczny ogólny	002	44		
			Oddział chorób wewnętrznych	006	70		
			Oddział ginekologiczny	001	28		
			Oddział neonatologiczny	005	8		
			Oddział neurologiczny	008	12		
			Oddział pediatryczny	004	20		
			Oddział psychiatryczny I	057	29		
			Oddział psychiatryczny II	053	33		
			Oddział rehabilitacyjny	003	25		
			Oddział udarowy	056	17		

17	grudziądzki	Samodzielny Publiczny ZOZ ul. Radzyńska 4, 86-320 Łasin. 2417	Oddział chirurgiczny ogólny	002	15	
			Oddział chorób wewnętrznych	001	20	
18	mogileński	Samodzielny Publiczny ZOZ ul. Kościuszki 10, 88-300 Mogilno 2225	Oddział chirurgiczny ogólny	013	25	
			Oddział chorób wewnętrznych	012	50	
			Oddział ginekologiczny	014	32	
19	nakielski	Nowy Szpital w Nakle i Szubinie pion Nakło ul Adama Mickiewicza 7, 89-100 Nakło n. Notecią 20437	Oddział Chirurgiczny Ogólny Pododdziałem Chirurgii Urazowo-Ortopedycznej i Urologii	005 053	22 16	
			Oddział Chorób Wewnętrznych	001 050	22 31	
			Oddział Ginekologiczno-Położniczy	004 052	37 12	
20	radziejowski	Samodzielny Publiczny ZOZ ul. Szpitalna 3, 88-200 Radziejów 2447	Oddział chirurgiczny ogólny	002	20	
			Oddział chorób wewnętrznych	001	50	
			Oddział ginekologiczny	003	28	
21	rypiński	Samodzielny Publiczny ZOZ Ul. 3 Maja 2, 85-500 Rypin 2449	Oddział anestezjologii i intensywnej terapii	005	5	
			Oddział chirurgiczny ogólny	001	45	
			Oddział chorób wewnętrznych	003	40	
			Oddział ginekologiczny	002	34	
22	świecki	NZOZ Nowy Szpital w Świeciu	Oddział anestezjologii i intensywnej terapii	003	6	
		ul. Wojska Polskiego 126, 86-100 Świecie	Oddział chirurgiczny ogólny	002	32	
		19502 (woj. zachodniopomorskie)	Oddział chirurgii urazowo-ortopedycznej	005	20	
			Oddział chorób wewnętrznych	001	56	
			Oddział ginekologiczny	004	37	
			Oddział neurologiczny	012	12	
			Oddział obserwacyjno-zakaźny	008	30	
			Oddział pediatrii	006	25	
			Oddział pulmonologii	009	28	
			Oddział udarowy	076	17	
Szpitalny oddział ratunkowy	037	4				

23	świecki	Wojewódzki Szpital dla Nerwowo i Psychicznie Chorych ul. Sądowa 18, 86-100 Świecie  2253	Oddział leczenia alkoholowych zespołów abstynencyjnych XIA	020	29	
			Oddział leczenia zespołów abstynencyjnych po substancjach psychoaktywnych (detoksykacji) XIV	015	14	
			Oddział psychiatrii sądowej o wzmocnionym zabezpieczeniu	029	25	
			Oddział psychiatrii sądowej o wzmocnionym zabezpieczeniu dla młodzieży	028	25	
			Oddział psychiatryczny dla dzieci i młodzieży	018	23	
			Oddział psychiatryczny ogólny I (męski)	001	30	
			Oddział psychiatryczny ogólny II (żeński)	002	30	
			Oddział psychiatryczny ogólny IIIA (męski)	003	30	
			Oddział psychiatryczny ogólny IIIB (męski)	004	30	
			Oddział psychiatryczny ogólny IV (żeński)	005	30	
			Oddział psychiatryczny ogólny IXA (męski)	008	30	
			Oddział psychiatryczny ogólny IXB (żeński)	009	30	
			Oddział psychiatryczny ogólny V (żeński)	006	30	
			Oddział psychiatryczny ogólny X (męski)	010	30	
			Oddział psychiatryczny ogólny XIB (męski)	022	29	
			Oddział terapii uzależnienia od alkoholu XVI	016	60	
			24	Toruń	Specjalistyczny Szpital Miejski im. M. Kopernika ul. Batorego 17/9, 87-100 Toruń  2435	Oddział anestezjologii i intensywnej terapii
Oddział chirurgiczny ogólny	035	41				
	Oddział chirurgii urazowo-ortopedycznej	007			31	
	Oddział chorób wewnętrznych	001			39	
	Oddział intensywnego nadzoru kardiologicznego	002			36	
	Oddział neurochirurgiczny	045			13	
	Oddział neurologiczny	048			14	
	Oddział urologiczny	043			24	

25	Toruń	Wojewódzki Szpital Zespolony im. L. Rydygiera w Toruniu ul. Konstytucji 3 Maja 42, 87-100 Toruń  2403	Oddział Anestezjologii i Intensywnej Terapii dla Dzieci	121	6	
			Oddział Intensywnej Terapii i Patologii Noworodka	118	40	
			Oddział Kliniczny Chirurgii Szcękowo - Twarzowej	193	14	
			Oddział Kliniczny Pediatrii i Nefrologii	122	10	
			Oddział Nefrologii ze Stacją Dializ	204	3	
			Oddział Otolaryngologiczny	119	20	
			Oddział Pediatrii i Gastroenterologii	117	28	
			Oddział Pediatrii, Alergologii i Kardiologii Dziecięcej	116	32	
			Oddział Pediatrii, Endokrynologii i Neurologii Dziecięcej	115	28	
			Oddział Urazowo - Ortopedyczny dla Dzieci i Dorosłych	123	30	
			Oddział Urologii i Chirurgii Dziecięcej	120	29	
26	Toruń	Wojewódzki Szpital Zespolony im. L. Rydygiera w Toruniu ul. Krasińskiego 4/4a, 87-100 Toruń  2403	Oddział Dermatologiczny	221	30	
			Oddział Hepatologiczny	225	43	
			Oddział Obserwacyjno-Zakaźny	222	23	
			Oddział Schorzeń Przewodu Pokarmowego	223	24	
			Oddział Zakaźny dla Dzieci	224	23	
27	tucholski	NZOZ Szpital Powiatowy ul. Nowodworskiego 14-18, 89-500 Tuchola  2756	Oddział anestezjologii i intensywnej terapii	008	2	
			Oddział chirurgiczny ogólny	037	24	
			Oddział chorób wewnętrznych	003	30	
			Oddział ginekologiczno-położniczy	002	28	
			Oddział kardiologiczny	056	15	
			Oddział neonatologiczny	033	15	
28	wąbrzeski	NZOZ Nowy Szpital w Wąbrzeźnie ul. Wolności 27, 87-200 Wąbrzeźno  22714	Oddział pediatryczny	005	17	
			Oddział chirurgiczny ogólny	017	30	
			Oddział chorób wewnętrznych	016	60	
			Oddział ginekologiczno-położniczy	018	22	
			Oddział neonatologiczny	019	16	

29	sępoleński	NOVUM-MED Szpital Powiatowy NZOZ ul. Mickiewicza 26, 89-410 Więcbork  2919	Oddział chirurgiczny ogólny	002	29	
			Oddział chorób wewnętrznych	001	36	
			Oddział ginekologiczno-położniczy	003	26	
			Oddział neonatologiczny	005	16	
			Oddział pediatryczny	004	28	
30	Włocławek	Wojewódzki Szpital Specjalistyczny Włocławek  ul. Wieniecka 49, 87-800 Włocławek  155388	Oddział anestezjologii i intensywnej terapii	001	10	
			Oddział chirurgiczny dla dzieci	003	20	
		Oddział chirurgiczny ogólny	002	45		
		Oddział chirurgii urazowo-ortopedycznej	004	36		
			016	36		
			017	37		
		Oddział chorób wewnętrznych I,II,III	018	31		
		Oddział dermatologiczny	007	24		
		Oddział ginekologiczny	014	62		
		Oddział kardiologiczny	008	44		
		Oddział medycyny paliatywnej	020	10		
		Oddział neonatologiczny	012	49		
		Oddział neurochirurgiczny	011	22		
		Oddział neurologiczny	010	15		
		Oddział obserwacyjno-zakaźny dla dzieci	006	30		
		Oddział okulistyczny	013	25		
Oddział otolaryngologiczny	009	12				
Oddział pediatryczny	006	30				
Oddział pulmonologii	019	40				
Oddział urologiczny	015	20				



31	żniński	<b>PAŁUCKIE CENTRUM ZDROWIA SP. Z O.O.</b> ul. Szpitalna 30, 88-400 Żnin  2917	Oddział chirurgiczny ogólny	002	40	
			Oddział chirurgii urazowo-ortopedycznej	003	20	
			Oddział chorób wewnętrznych	001	40	
			Oddział ginekologiczno-położniczy	005	26	
			Oddział intensywnej terapii	007	4	
			Oddział pediatryczny	004	25	
			Szpitalny oddział ratunkowy	025	8	

**UWAGA: Ilość łóżek do rozwinięcia w poszczególnych szpitalach znajduje się w „Planie przygotowań podmiotów leczniczych na potrzeby obronne państwa na terenie województwa Kujawsko-Pomorskiego” w kancelarii pism niejawnych urzędu.**

## **6. Organizacja systemu powiadamiania o stanach nagłego zagrożenia zdrowotnego, w szczególności.**

### **6 a) , b) nazwa miejscowości, w której zlokalizowane jest centrum powiadamiania ratunkowego, adres, pod którym są zlokalizowane stanowiska dyspozytorów medycznych**

Centrum Powiadamiania Ratunkowego stanowi komórkę organizacyjną Kujawsko-Pomorskiego Urzędu Wojewódzkiego w Bydgoszczy, funkcjonującą w strukturze: CPR w Bydgoszczy oraz Oddział CPR w Toruniu. CPR w Bydgoszczy zlokalizowane jest w Bydgoszczy, przy ul. Grudziądzkiej 9-15, natomiast Oddział CPR w Toruniu, posiadający status tzw. ośrodka wyniesionego w stosunku do CPR w Bydgoszcz ( oznacza to, że oba ośrodki, w zakresie SIPR mają jeden punkt styku z siecią OST-112, który znajduje się w CPR w Bydgoszczy), zlokalizowany jest w Toruniu, przy ul. Legionów 70-76.

W związku z pełną integracją systemu powiadamiania ratunkowego w skali kraju, koordynowaną przez Ministra Administracji i Cyfryzacji, Wojewoda Kujawsko-Pomorski nie może podejmować w sposób swobodny decyzji, co do kształtu organizacyjno-funkcjonalnego systemu, sposobu jego konfiguracji oraz terminów inicjowania i finalizacji poszczególnych przedsięwzięć. Zrealizowane przedsięwzięcia w zakresie uruchamiania systemu powiadamiania ratunkowego w woj. kujawsko-pomorskim skutkują na dzień dzisiejszy pełnym przygotowaniem infrastruktury budowlanej i technicznej oraz potencjału stanowisk operatorsko-dyspozytorskich do przejścia przez CPR w Bydgoszczy oraz Oddział CPR w Toruniu do końca 2015 r. wywołań alarmowych, obejmujących numery 112 oraz ( w zakresie ograniczonym łączną liczbą stanowisk operatorskich ) 997, 998 i 999. Łącznie, oba wymienione ośrodki dysponują aktualnie liczbą 32 stanowisk do obsługi numerów alarmowych, tj. 20 w Bydgoszczy i 12 w Toruniu, wraz z niezbędną infrastrukturą techniczną i sanitarno-budowlaną.

Od dnia 1 stycznia 2014 r. wszystkie CPR w kraju (17 ośrodków) funkcjonują w oparciu o telefonię stacjonarną i komórkową GSM (tzw. model telefoniczny), co stanowi czasowe odstępstwo od rozwiązania projektowego zakładającego komunikację bezgłosową poprzez transmisję danych (w tym formatek zgłoszeniowych) pomiędzy wszystkimi uczestnikami systemu powiadamiania ratunkowego. Aktualnie, w ramach modelu telefonicznego zastępowalność CPR w Bydgoszczy realizowana jest poprzez automatyczne

przekazywanie wywołań nadmiarowych (z powodu dużego natężenia ruchu i wynikającego z tego faktu przekroczenia limitu czasu oczekiwania lub wyłączenia CPR) do CPR w Szczecinie. CPR w Bydgoszczy stanowi ośrodek nadmiarowy dla CPR w Gorzowie Wlkp. Powyższe rozwiązanie będzie obowiązujące do czasu uruchomienia pełnej funkcjonalności systemu informatycznego CPR na poziomie krajowym i uzyskania zdolności systemu do zastępowalności odmiejscowionej.

Niezależnie od ww. rozwiązań w zakresie komunikacji CPR z otoczeniem zewnętrznym, wymuszonych wymogami telefonicznego modelu funkcjonowania CPR, Wydział Bezpieczeństwa i Zarządzania Kryzysowego Kujawsko-Pomorskiego Urzędu Wojewódzkiego w Bydgoszczy włączył CPR w Bydgoszczy do radiowej sieci zarządzania Wojewody Kujawsko-Pomorskiego, co skutkuje uzyskaniem możliwości prowadzenia korespondencji radiowej oraz prowadzenia nasłuchu radiowego z poziomu CPR z wszystkimi jednostkami samorządu terytorialnego w woj. kujawsko-pomorskim oraz stanowiskami kierowania Komendy Wojewódzkiej Policji w Bydgoszczy, Komendy Wojewódzkiej Państwowej Straży Pożarnej w Toruniu, Wojewódzkim Centrum Zarządzania Kryzysowego w Bydgoszczy oraz Wojewódzkim Sztabem Wojskowym w Bydgoszczy.

Aktualnie na szczeblu Ministerstwa Administracji i Cyfryzacji kontynuowane są działania mające na celu sfinalizowanie prac wdrożeniowych skutkujących osiągnięciem przez system powiadamiania ratunkowego zakładanych funkcjonalności, które umożliwią jego skomunikowanie poprzez interfejs komunikacyjny z systemami wspomaganie dowodzenia Policji (SWD Policji), Państwowej Straży Pożarnej (SWD PSP) oraz systemu Państwowe Ratownictwo Medyczne (SWD PRM). Zgodnie z zapisami zawartymi w art. 32 Ustawy o systemie powiadamiania ratunkowego, przekazywanie zgłoszeń z CPR za pomocą interfejsu komunikacyjnego do poszczególnych służb, nastąpi po upływie miesiąca od dnia ogłoszenia w Dzienniku Urzędowym Rzeczypospolitej Polskiej „Monitor Polski” oraz na stronie Biuletynu Informacji Publicznej, informacji o osiągnięciu przez interfejs komunikacyjny wymaganych funkcjonalności. Ogłoszenie publikowane jest przez Ministra Administracji i Cyfryzacji w uzgodnieniu (odpowiednio) z Ministrem Spraw Wewnętrznych w odniesieniu do SWD Policji, SWD PSP oraz Ministrem Zdrowia w odniesieniu do SWD PRM.

Po osiągnięciu pełnej projektowej funkcjonalności systemu informatycznego powiadamiania ratunkowego oraz skomunikowania go poprzez interfejsy z systemami informatycznymi Policji, PSP i Państwowego Ratownictwa Medycznego, system

powiadamiania ratunkowego będzie tzw. systemem odmiejscowionym. Będzie to skutkowało możliwością przyjmowania i obsługi wywołań alarmowych z obszaru całego kraju przez CPR, który w danym momencie będzie miał najmniejsze kolejkowanie wywołań, tj. najmniejszą liczbę abonentów oczekujących. Transmisja danych pomiędzy wszystkimi uczestnikami systemu powiadamiania ratunkowego, odbywać się będzie za pośrednictwem sieci OST 112.

**Ad. c) d) – „teren działania stanowisk dyspozytorów medycznych danej lokalizacji, liczby stanowisk dyspozytorów medycznych oraz liczby dyspozytorów medycznych”**

Operatorzy numerów alarmowych (ONA) obsługują wywołania alarmowe kierowane na numer 112, a od dnia 1 stycznia 2016 r. dodatkowo także na numer 999, które adresowane są docelowo do służb Policji, Państwowej Straży Pożarnej, dyspozytorni ratownictwa medycznego lub wymagają wspólnego działania sił środków tych służb. O dnia 1 stycznia 2014 r. wszystkie CPR w kraju (17 ośrodków) funkcjonują w oparciu o telefonię stacjonarną i komórkową GSM (tzw. model telefoniczny), co stanowi czasowe odstępstwo od rozwiązania projektowego zakładającego komunikację bezgłosową poprzez transmisję danych (w tym formatek zgłoszeniowych) pomiędzy wszystkimi uczestnikami systemu powiadamiania ratunkowego. Minister Administracji i Cyfryzacji podjął działania mające na celu docelowe osiągnięcie w roku 2014 przez system zakładanych funkcjonalności, co sprowadza się głównie do skutecznego skomunikowanie systemu informatycznego CPR z systemami wspomaganie dowodzenia Policji (SWD Policji), Państwowej Straży Pożarnej (SWD PSP) oraz systemu Państwowe Ratownictwo Medyczne (SWD PRM). Usługi telefoniczne w standardzie przewodowym oraz GSM dostarczają operatorzy publiczni. W celu zabezpieczenia redundancji połączeń komutowanych CPR w Bydgoszczy obsługuje dwóch niezależnych operatorów telefonicznych, tj. Orange Polska SA oraz NETIA SA. Dodatkowo, w celu zapewnienia zastępowalności i ciągłości usługi numeru alarmowego 112 (AUS 112), łącza telefoniczne są zdublowane, przyłączone do węzłów telekomunikacyjnych w rozdzielnych lokalizacjach.

W serwerowni CPR w Bydgoszczy zlokalizowany jest jeden z 17. punktów styku z Ogólnopolską Siecią Teleinformatyczną (OST-112), tj. światłowodową siecią teletransmisyjną służącą do transferu danych oraz usług teleinformatycznych pomiędzy wszystkimi jednostkami systemu powiadamiania ratunkowego w kraju.

Docelowo, tj. po osiągnięciu pełnej projektowej funkcjonalności systemu informatycznego powiadamiania ratunkowego oraz skomunikowania go poprzez interfejsy z systemami informatycznymi Policji, PSP i Państwowego Ratownictwa Medycznego, system powiadamiania ratunkowego będzie tzw. systemem odmiejscowionym. Będzie to skutkowało możliwością przyjmowania i obsługi wywołań alarmowych z obszaru całego kraju przez CPR, który w danym momencie będzie miał najmniejsze kolejkowanie, tj. najmniejszą liczbę abonentów oczekujących. Aktualnie, w ramach modelu telefonicznego zastępowalność CPR w Bydgoszczy realizowana jest poprzez automatyczne przekazywanie wywołań nadmiarowych (z powodu dużego natężenia ruchu i wynikającego z tego faktu przekroczenia limitu czasu oczekiwania lub wyłączenia CPR) do CPR w Szczecinie. CPR w Bydgoszczy stanowi ośrodek nadmiarowy dla CPR w Gorzowie Wlkp. Powyższe rozwiązanie będzie obowiązujące do czasu uruchomienia pełnej funkcjonalności systemu informatycznego CPR na poziomie krajowym i uzyskania zdolności systemu do ww. zastępowalności odmiejscowionej na obszarze całego kraju.

Niezależnie od ww. rozwiązań w zakresie komunikacji CPR z otoczeniem zewnętrznym, wymuszonych wymogami telefonicznego modelu funkcjonowania CPR, Wydział Bezpieczeństwa i Zarządzania Kryzysowego Kujawsko-Pomorskiego Urzędu Wojewódzkiego w Bydgoszczy włączył CPR w Bydgoszczy do radiowej sieci zarządzania Wojewody Kujawsko-Pomorskiego, co skutkuje uzyskaniem możliwości prowadzenia korespondencji radiowej oraz prowadzenia nasłuchu radiowego z poziomu CPR z wszystkimi jednostkami samorządu terytorialnego w woj. kujawsko-pomorskim oraz stanowiskami kierowania Komendy Wojewódzkiej Policji w Bydgoszczy, Komendy Wojewódzkiej Państwowej Straży Pożarnej w Toruniu, Wojewódzkim Centrum Zarządzania Kryzysowego w Bydgoszczy oraz Wojewódzkim Sztabem Wojskowym w Bydgoszczy.

Zgodnie z przyjętym przez Wojewodę Kujawsko-Pomorskiego oraz zgłoszonym Ministrowi Zdrowia już w roku 2012 rozwiązaniem, w lokalizacji każdego z dwóch ośrodków, tj. w CPR Bydgoszczy i Oddziale CPR w Toruniu będą funkcjonowały skoncentrowane dyspozytornie ratownictwa medycznego, zarządzające pracą zespołów ratownictwa medycznego odpowiednio na obszarze byłego woj. bydgoskiego i byłych województw: toruńskiego i włocławskiego. Wojewoda Kujawsko-Pomorski sfinalizował w grudniu 2013 r. w dwóch wskazanych wyżej lokalizacjach prace modernizacyjno-remontowe oraz wyposażeniowe, warunkujące uruchomienie dwóch skoncentrowanych dyspozytorni medycznych.

Warunkiem koniecznym umożliwiającym zarządzanie i dysponowanie dużą liczbą zespołów ratownictwa medycznego z poziomu dyspozytorni skoncentrowanej (wielkoobszarowej), jest wdrożenie centralnego dziedzinowego systemu wspomaganie dowodzenia (SWD PRM) oraz systemu łączności radiowej ( w standardzie cyfrowym DMR), zabezpieczającego łączność radiową z lokalizacjami stacjonarnymi i mobilnymi systemu na obszarze całego województwa. Zgodnie z art. 27 ust. 3 ustawy z dnia 22 listopada 2013 r. o systemie powiadamiania ratunkowego SWD PRM utrzymywany i obsługiwany technicznie będzie z poziomu Ministra Administracji i Cyfryzacji (odpowiednio Wojewody na poziomie województwa ). Organizacja i utrzymanie systemu łączności radiowej RM, zgodnie z aktualnie obowiązującymi przepisami leżą po stronie dysponenta / dysponentów zespołów ratownictwa medycznego.

Zakłada się, że do końca 2015 roku w całym kraju powinien zostać wdrożony przez Ministra Administracji i Cyfryzacji ( proces wdrożeniowy koordynowany i nadzorowany przez Centrum Projektów Informatycznych, realizowany przez Wojewodów i przy współpracy dysponentów ZRM ) jednolity system SWD PRM.

Przyjmuje się, że finalnie, na jednej zmianie w woj. kujawsko-pomorskim, łącznie w dwóch skoncentrowanych dyspozytorniach medycznych w Bydgoszczy i Toruniu, będzie łącznie pracowało 11 dyspozytorów ratownictwa medycznego, odpowiednio w Bydgoszczy 5. i w Toruniu 6. ( zgodnie z parametrem ustawowym 1 dyspozytor medyczny na 200 tys. mieszkańców ) .

Przyjmuje się, że dysponenci ZRM, realizujący kontrakty, których termin wygasa z dniem 31 grudnia 2015 r. , a których dyspozytornie zlokalizowane są w lokalizacji docelowych skoncentrowanych dyspozytorni medycznych, tj. Wojewódzka Stacja Pogotowia Ratunkowego w Bydgoszczy, której dyspozytornia zlokalizowana w Bydgoszczy przy ul. Grudziądzkiej 9-15 oraz Wojewódzki Szpital Zespolony im. L.Rydygiera w Toruniu, Stacja Pogotowia Ratunkowego w Toruniu, której dyspozytornia zlokalizowana jest w Toruniu, przy ul. Legionów 70-76, będą współdziałali z Wojewodą Kujawsko-Pomorskim przy wdrażaniu na terenie rządowego Systemu Wspomaganie Dowodzenia Państwowego Ratownictwa Medycznego ( SWD PRM).

Podkreślić należy, iż warunkiem kontraktowania jest m.in. zapewnienie po stronie dysponentów:

- a) warunków technicznych i organizacyjnych umożliwiających przyjęcie zgłoszeń alarmowych z CPR za pośrednictwem systemu teleinformatycznego w celu podjęcia działań ratowniczych w tym:
- wyposażenia miejsc stacjonowania ZRM w stanowiska dostępne – monitor, komputer, drukarkę oraz zapewnienia łączy internetowych, zgodnie z parametrami wskazanymi przez MAiC wymienionymi w poniższej tabeli :

**Parametry wskazane przez Ministerstwo Administracji i Cyfryzacji dotyczące wymagań w zakresie wyposażenia miejsc stacjonowania zespołów ratownictwa medycznego w stacje dostępne oraz łącza internetowe \***

„Sprzęt i usługi dla Miejsc Stacjonowania na potrzeby współpracy z SWDPRM

1. Komputer PC
2. Drukarka współpracująca z zakupionym komputerem, drukująca na formacie A4
3. Połączenie z Internetem download 4Mb, upload 512 kb.

Minimalne wymagania dla komputera PC Stanowisko Dostępowe.

Element	Opis
Procesor	dwurdzeniowy zgodny z architekturą x86, który umożliwi uzyskanie przez oferowany komputer wydajności w teście BAPCO SYSMARK 2007 Preview wyników nie gorszych niż: 150 punktów (SYSmark 2007 Preview Rating) na podstawie tabeli opublikowanej: <a href="http://www.bapco.com/support/fdrs/SYSmark2007web.html">http://www.bapco.com/support/fdrs/SYSmark2007web.html</a> <a href="https://www.google.pl/search?q=SYSmark+2007+Preview+Rating&amp;ie=utf-8&amp;oe=utf-8&amp;qws_rd=cr&amp;ei=pRIxVfLPCYL1aJ3yfgfB">https://www.google.pl/search?q=SYSmark+2007+Preview+Rating&amp;ie=utf-8&amp;oe=utf-8&amp;qws_rd=cr&amp;ei=pRIxVfLPCYL1aJ3yfgfB</a>
Pamięć operacyjna	DDR2/DDR3 SDRAM, min. 2GB, 800MHz (zalecana co najmniej 4 GB).
Karta grafiki	256 MB DDR3 (karty graficzne z wsparciem dla DirectX 10).
Karta dźwiękowa	Dwukanałowa
Karta sieciowa	LAN 10/100/1000 - złącze RJ-45
Dysk twardy	SATA, min. 320 GB, 7200rpm, min 8MB cache.
Napęd	DVD Dual Layer +/- RW wraz z zainstalowanym oprogramowaniem w języku polskim.
Mysz	optyczna PS/2 lub USB - 2 przyciski + rolka przewijania, podkładka.
Klawiatura	USB, w układzie QWERTY.
Obudowa	Midi lub Mini Tower, ATX. Wolne złącza: 4xUSB 2.0, wejście/wyjście audio, przednie złącza: 2x USB 2.0.
Monitor	1 szt. – LCD 19": o rozdzielczość - 1440x900
Oprogramowanie	o system operacyjny 64 bitowy MS Windows 7 Professional o program antywirusowy o oprogramowanie biurowe – OpenOfficePI



#### 4. Łącze internetowe

Każdy komputer z zainstalowanym modułem stacjonarnym ZRM powinien mieć zapewnione minimalne, redundantne łącze na potrzeby SWD PRM o przepustowości:

Upload: 512 Kb/s

Download: 4 Mb/s

##### *\* Wymagania szczegółowe*

*O ile inaczej nie zaznaczono, wszelkie zapisy zawierające parametry techniczne należy odczytywać jako parametry minimalne, np. zapis: „16GB DDR3 PC1333” należy rozumieć jako „Co najmniej 16GB pamięci RAM DDR3 o efektywnej częstotliwości taktowania co najmniej 1333MHz” Jeżeli użyto do opisu przedmiotu oznaczeń lub parametrów wskazujących konkretnego producenta, konkretny produkt lub wskazano znaki towarowe, patenty lub pochodzenie urządzeń, dopuszcza się zastosowanie produktów równoważnych, przez które należy rozumieć produkty o parametrach nie gorszych od przedstawionych w niniejszym opisie.*

- przyjęcia przez dysponenta / dysponentów na podstawie umów użyczenia zawartych z wojewodą i zamontowania elementów wyposażenia ambulansów tj. tabletów, drukarek, urządzenia pozycjonującego GPS i dokonywanie bieżących czynności obsługowo-serwisowych sprzętu.. Szczegółowe warunki i zasady użytkowania sprzętu przekazanego dysponentom ZRM przez Wojewodę Kujawsko-Pomorskiego zostaną określone w umowie użyczenia, uwzględniającej warunki porozumienia pomiędzy Ministrem Administracji i Cyfryzacji i wojewodą.

b) łączności radiowej (w standardzie cyfrowym DRM), umożliwiającej dysponowanie zespołów ratownictwa medycznego na terenie całego województwa kujawsko-pomorskiego, ze skoncentrowanej dyspozytorni medycznej w Bydgoszczy i Toruniu..

Zgodnie ze stanowiskiem Ministerstwa Administracji i Cyfryzacji (pismo z dnia 5 grudnia 2014 r., znak: DUSKŹIZ-WAS-850.22.2014 ) koszty dostosowania do wymogów, o których mowa w ustawie o systemie powiadamiania ratunkowego i ustawie o Państwowym Ratownictwie Medycznym, dysponenci powinni pokrywać w ramach zawartych z NFZ umów lub środków finansowych pozyskiwanych z innych źródeł, w tym od organów, podmiotów i jednostek samorządu terytorialnego, o którym mowa w art.50 ustawy o PRM.



Dyspozytornie medyczne funkcjonujące przy Centrum (oddziale Centrum) Powiadamiania Ratunkowego otrzymują zgłoszenia o zdarzeniu wymagającym zaangażowania sił i środków systemu Państwowego Ratownictwa Medycznego z kilku źródeł:

- a) bezpośrednio od uczestników lub świadków zdarzenia – zgłoszenia kierowane na numer alarmowy 999 ( **zgodnie z założeniami od dnia 1 stycznia 2016 r. odbiór numeru 999 przejmą operatorzy numerów alarmowych w CPR** );
- b) z Centrum Powiadamiania Ratunkowego (oddziału Centrum Powiadamiania Ratunkowego) - zgłoszenia kierowane wcześniej na numer alarmowy 112 przez uczestników lub świadków zdarzenia;
- c) ze stanowisk służb dyżurnych jednostek Policji lub Państwowej Straży Pożarnej – zgłoszenia kierowane wcześniej na numery alarmowe służb dziedzinowych, tj. odpowiednio 997 i 998, po zakwalifikowaniu ich przez służbę dyżurną tych jednostek, jako wymagające przekazania do dyspozytorni ratownictwa medycznego.

**Ad. e) organizacja i procedury koordynacji działań jednostek systemu, ze wskazaniem kompetencji i trybu podejmowanych działań, w szczególności w zdarzeniach, których skutkiem jest znaczna liczba osób poszkodowanych,**

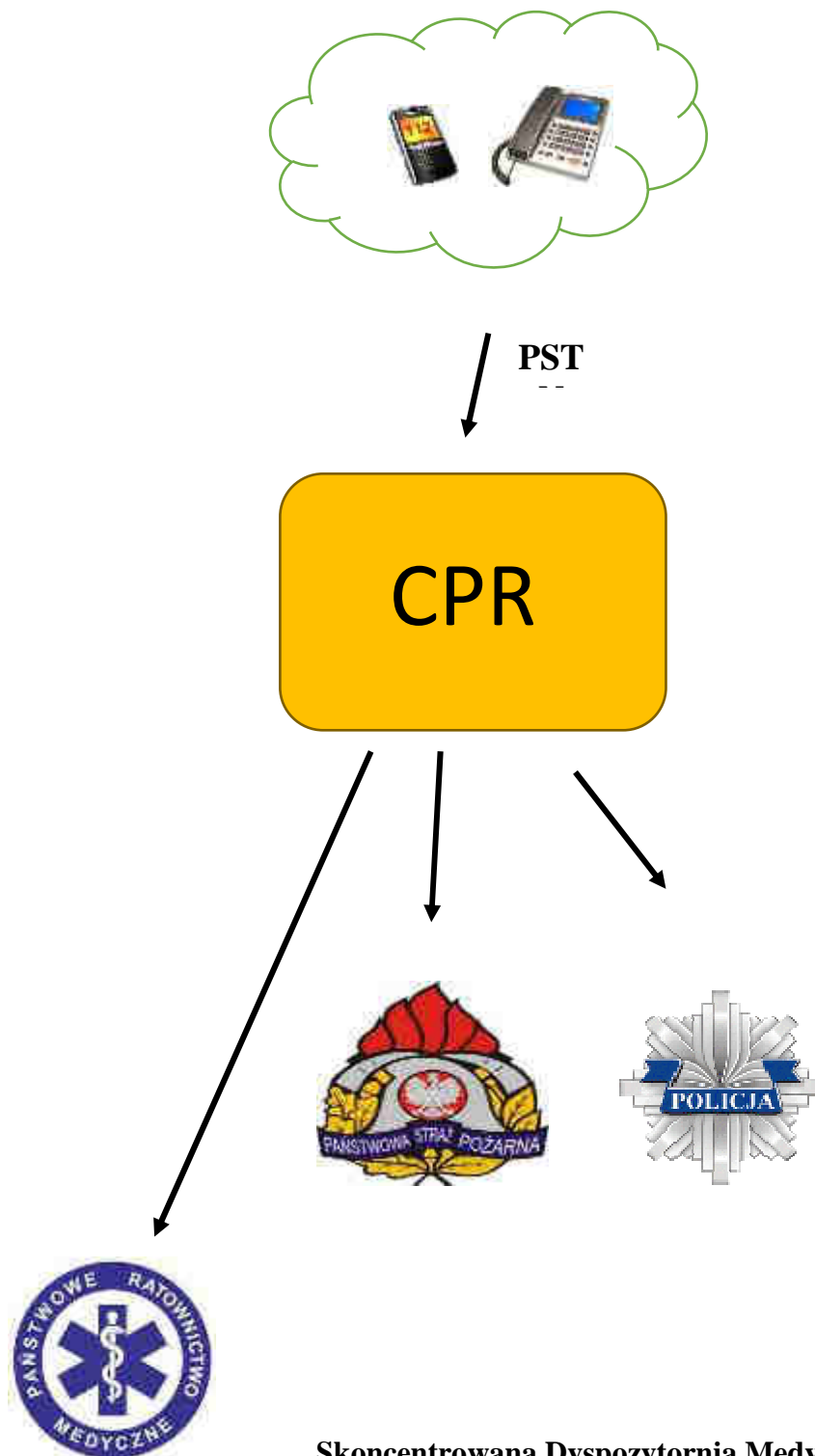
Przyjmowanie i obsługa wywołań telefonicznych kierowanych na numer alarmowy 112 z obszaru województwa kujawsko-pomorskiego oraz przekierowywanych z Centrów Powiadamiania Ratunkowego, jako nadmiarowych lub docelowych z tychże województw, realizowane jest w Centrum Powiadamiania Ratunkowego w Bydgoszczy, a w perspektywie czasowej wymuszonej wzrostem liczby wywołań, również w Oddziale CPR w Toruniu (po przejęciu przez operatorów numerów alarmowych (ONA) obsługi numeru alarmowego 999). Operatorzy numerów alarmowych (ONA) obsługują wywołania alarmowe, kierowane z telefonii stacjonarnej oraz komórkowej, które adresowane są docelowo do służb Policji, Państwowej Straży Pożarnej, dyspozytorni ratownictwa medycznego lub wymagają wspólnego działania sił środków tych służb. ONA po weryfikacji rodzaju zdarzenia, zebraniu podstawowych informacji od osoby zgłaszającej oraz rejestracji w systemie informatycznym przekazuje zgłoszenie do służby wiodącej w warunkach przekazywanego rodzaju zgłoszenia. Dyspozytorzy poszczególnych służb, dysponują własne zasoby ratownicze.

Obecnie, w woj. kujawsko-pomorskim połączenia pomiędzy CPR a służbami Państwowej Straży Pożarnej odbywają się za pośrednictwem sieci publicznej (PSTN). Do

czasu dostosowania systemów teleinformatycznych jednostek PSP do rejestracji i archiwizacji korespondencji telefonicznej z CPR nie jest możliwe wykorzystanie łączy sieci OST-112 (Ogólnopolska Sieć Teleinformatyczna 112). Łączność pomiędzy dyspozytorniami ratownictwa medycznego a CPR odbywa się również za pośrednictwem publicznej sieci telekomunikacyjnej, poza dyspozytornią w Bydgoszczy i Toruniu, które są podłączone do sieci OST-112. Wymiana informacji pomiędzy służbami Policji a CPR odbywa się za pośrednictwem sieci OST 112 tj. światłowodową siecią teletransmisyjną służącą do transferu danych oraz usług teleinformatycznych pomiędzy wszystkimi jednostkami systemu powiadamiania ratunkowego w kraju, której punkt styku zlokalizowany jest w serwerowni CPR w Bydgoszczy . Rejestracja rozmów do chwili rozłączenia się operatora numerów alarmowych odbywa się w CPR oraz w ośrodku centralnym.

Centrum Powiadamiania Ratunkowego (CPR) w Bydgoszczy odbiera wywołania alarmowe kierowane na numer 112 z terenu województwa kujawsko – pomorskiego. Ruch alarmowy kierowany jest z telefonii stacjonarnej oraz komórkowej. Operator numerów alarmowych w CPR po weryfikacji rodzaju zdarzenia oraz zebraniu podstawowych informacji ze zgłoszenia oraz rejestracji w systemie informatycznym przekazuje zgłoszenie do odpowiedniej służby dziedzinowej. W obecnej chwili połączenia pomiędzy CPR a służbami straży pożarnej odbywają się za pośrednictwem sieci publicznej (PSTN). Łączność pomiędzy dyspozytorniami ratownictwa medycznego a CPR odbywa się również za pośrednictwem publicznej sieci telekomunikacyjnej poza dyspozytornią w Bydgoszczy która ze względu na lokalizację (taką samą jak CPR) łączy się za pośrednictwem sieci wewnętrznej. Wymiana informacji pomiędzy służbami Policji a CPR odbywa się za pośrednictwem sieci OST112 (Ogólnopolska Sieć ych odbywa się w Centrum Teleinformatyczna 112). Rejestracja rozmów do chwili rozłączenia się operatora numerów alarmowPowiadamiania Ratunkowego oraz w ośrodku centralnym.

## Schemat funkcjonalny CPR / SDM / Stanowiska Kierowania PSP i Policji



### Skoncentrowana Dyspozytornia Medyczna

*Schemat połączeń po przejęciu obsługi wywołań alarmowych kierowanych na numer 000 przez Centra Powiadamiania Ratunkowego (zakładany termin: od 1 stycznia 2016 r.)*

Po dokonaniu kwalifikacji zdarzenia oraz ustaleniu jego priorytetów dyspozytor niezwłocznie dokonuje zadysponowania zespołu ratownictwa medycznego (podstawowego lub specjalistycznego - w zależności do skutków zdarzenia i czasu dojazdu) na miejsce zdarzenia. Dyspozytor ma obowiązek przekazywać niezbędne informacje osobom udzielającym pierwszej pomocy.

Zespół ratownictwa medycznego po przybyciu na miejsce zdarzenia niezwłocznie rozpoczyna medyczne czynności ratunkowe. Zespół dokonuje wstępnej oceny zdrowia osoby w stanie nagłego zagrożenia zdrowotnego i udziela pomocy medycznej. Akcją prowadzenia medycznych czynności ratunkowych kieruje osoba wyznaczona przez dyspozytora medycznego. Podczas prowadzenia medycznych czynności ratunkowych kierujący pozostaje w kontakcie z dyspozytorem medycznym. Kierujący może także zasięgnąć opinii lekarza wskazanego przez dyspozytora medycznego.

Podczas zdarzeń, w których prowadzone są także działania w zakresie gaszenia pożarów, ratownictwa chemicznego, ekologicznego lub technicznego, kierowanie jest prowadzone przez kierującego działaniem ratowniczym w rozumieniu przepisów ustawy z dnia 24 sierpnia 1991 r. o ochronie przeciwpożarowej (Dz. U. z 2002r., Nr 147, poz. 129 z późn. zm.)

Zespół ratownictwa medycznego transportuje osobę w stanie nagłego zagrożenia zdrowotnego do najbliższego, pod względem czasu dotarcia, szpitalnego oddziału ratunkowego albo szpitala wskazanego przez dyspozytora medycznego lub lekarza koordynatora medycznego.

W przypadku gdy u osoby w stanie nagłego zagrożenia zdrowotnego zostanie stwierdzony stan, który wymaga transportu bezpośrednio do jednostki organizacyjnej szpitala wyspecjalizowanej w zakresie udzielania świadczeń zdrowotnych niezbędnych dla ratownictwa medycznego lub, gdy tak zadecyduje lekarz systemu obecny na miejscu zdarzenia, osobę transportuje się bezpośrednio do wskazanej jednostki.

W przypadku transportu poza rejon działania dysponenta jednostki transport koordynuje lekarz koordynator ratownictwa medycznego działający w wojewódzkim centrum zarządzania kryzysowego.

W ramach koordynacji działań ratownictwa medycznego dyspozytor zespołów ratownictwa medycznego ma obowiązek posiadania aktualnych danych o dostępnych na obszarze działania dysponenta jednostek systemu (ZRM i SOR) i ich gotowości oraz przekazywania tych informacji lekarzowi koordynatorowi ratownictwa medycznego, zbierania i archiwizowania bieżących informacji o zdarzeniach i prowadzonych

medycznych czynnościach ratunkowych. Ponadto zadaniem dyspozytora jest powiadamianie o zdarzeniu szpitalnych oddziałów ratunkowych. Jeżeli wymaga tego sytuacja zadaniem dyspozytora jest również powiadomienie na miejscu zdarzenia jednostek organizacyjnych szpitali wyspecjalizowanych w zakresie udzielania świadczeń zdrowotnych niezbędnych dla ratownictwa medycznego. Rolą dyspozytora jest również powiadamianie o zdarzeniu jednostek współpracujących z systemem, o których mowa w art. 15 ustawy o PRM, jeżeli wymaga tego sytuacja na miejscu zdarzenia.

Centrum Powiadamiania Ratunkowego i dyspozytorzy medycy mają prawo uzyskać w czasie rzeczywistym od przedsiębiorcy telekomunikacyjnego dane dotyczące: numeru telefonu, nazwiska i adresu osoby dokonującej zgłoszenia za pomocą telefonu stacjonarnego lub dane abonenta, z którego zakończenia sieci operatora zostało zainicjowane połączenie alarmowe. Uprawnienie to obejmuje następujące dane osobowe abonenta: jego imię i nazwisko lub nazwę oraz adres i numer telefonu.

#### Procedury koordynacji działań jednostek systemu

1. Sygnał o wystąpieniu zdarzenia o charakterze zagrożeniu zdrowia lub życia, katastrofie masowej itp. dociera drogą łączności przywoławczej od postronnego obserwatora do Centrum Powiadamiania Ratunkowego. Sygnał przekazywany jest do wszystkich rodzajów służb ratowniczych (przy założeniu, że funkcjonuje bezgłosowy przekaz informacji z CPR do służb ratowniczych, realizowany przy pomocy formatki systemowej. Do tego czasu, w większości przypadków informacja o zdarzeniu przekazywana jest z CPR do służby wiodącej w ramach danego rodzaju zdarzenia, która jest odpowiedzialna za dalszą dystrybucję informacji).
2. Dyspozytorzy służb (dyspozytor medyczny PRM, dyżurny PSP, dyżurny Policji) analizują sytuację i wysyłają na miejsce zdarzenia najbliższe, odpowiednie do zdarzenia i właściwe, jednostki ratunkowe (zespół ratownictwa medycznego, jednostkę ratowniczą straży pożarnej, ratowników WOPR itp.). Będąc w stałym kontakcie radiowym, wspólnie z lekarzem koordynatorem ratownictwa medycznego (stanowisko zlokalizowane w Wojewódzkim Centrum Zarządzania Kryzysowego - WCZK) koordynuje na bieżąco przebieg działań ratunkowych uruchamiając dodatkowe środki i powiadamiając odpowiednie służby (np. dyżurny techniczny miasta) oraz szpitalne oddziały ratunkowe o ilości poszkodowanych i chorych oraz o charakterze obrażeń czy zachorowań. W wypadku zdarzeń



masowych postępuje zgodnie z procedurami uruchamiając Centrum Zarządzania Kryzysowego odpowiedniego szczebla (powiatowego lub gminnego) oraz powiadamia Wojewódzkie Centrum Zarządzania Kryzysowego podległe Wojewodzie,

3. Na miejscu zdarzenia, zgodnie z przyjętymi procedurami, działają odpowiednie do zagrożenia podmioty ratownictwa. W tzw. strefie „O” (płonący dom, zawalony tunel, skażenie chemiczne itp.) niedostępnej dla zespołów ratownictwa medycznego” działają zastępy Państwowej Straży Pożarnej lub OSP, których funkcjonariusze/druhowie udzielają poszkodowanym pierwszej pomocy medycznej, ewakuując do stref bezpiecznych i transportując do oczekujących zespołów ratownictwa medycznego, które podejmują medyczne czynności ratownicze (intensywne leczenie skutków zagrożenia zgodnie z procedurami) na miejscu zdarzenia,
4. Dotarcie Policji na miejsce zdarzenia odbywa się wraz z zespołami ratunkowymi,
5. Zespoły ratownictwa medycznego, niezależnie od środka transportu, kontynuując leczenie, transportują chorego lub poszkodowanego do najbliższego szpitalnego oddziału ratunkowego, który uprzedzony o przybyciu chorego lub rannego jest w pełni gotowy na jego przyjęcie i rozpoczyna natychmiast właściwe procedury ratunkowe. Udzielanie pomocy poszkodowanemu lub choremu odbywa się zgodnie z przyjętymi procedurami od miejsca zdarzenia do szpitalnego oddziału ratunkowego włącznie. Zachowanie zasady „jednych noszy” od miejsca zdarzenia do szpitalnego oddziału ratunkowego i zachowanie w pełni zasad „łańcucha przeżycia” jest konsekwencją zintegrowania sprzętowo – proceduralnego wszystkich podmiotów ratownictwa,
6. W przypadku stanów nagłego zagrożenia zdrowotnego u osób nie wywołanych zdarzeniem o charakterze katastrofy lub awarii, co najczęściej skutkuje zdarzeniem masowym, zespoły ratownictwa medycznego działają samodzielnie.

**Ad g) struktura i organizacja systemów teleinformatycznych oraz rodzajów łączności radiowej wykorzystywanych na stanowiskach dyspozytorów medycznych, ze wskazaniem rodzajów wykorzystywanych urządzeń oraz oprogramowania”**

Sieć radiokomunikacji ruchomej lądowej Państwowego Ratownictwa Medycznego jak i struktura oparta jest na urządzeniach analogowo-cyfrowych Motorola TRBO w skład, której wchodzi: przemienniki cyfrowe DR 3000, dupleksery, stacje bazowe i przewoźne typu DM-3601, DM-4600, terminale doręczne DP-3600 oraz proste lokalne systemy informatyczne umożliwiające zarządzanie i kontrolę pracy sieci radiowej na terenie poszczególnych obszarów i rejonów operacyjnych.

Na zakładanie i używanie urządzeń nadawczo-odbiorczych w paśmie częstotliwości radiowych Resortu Zdrowia wymagane jest zezwolenia radiowe, które wydawane jest przez Urząd Komunikacji Elektronicznej w Warszawie – po wcześniejszym otrzymaniu pozytywnej opinii od Operatora Krajowego sieci radiokomunikacji ruchomej lądowej - Samodzielny Publiczny Zakład Opieki Zdrowotnej Lotnicze Pogotowie Ratunkowe w Warszawie.

Wszyscy dysponenci PRM w województwie posiadają aktualne pozwolenia radiowe rrl. Sieć radiokomunikacyjna Resortu Zdrowia działa w oparciu o przyznane przez UKE kanały częstotliwościowe pasma VHF w obecnych, aktualnych pozwoleniach radiowych wydanych dla poszczególnych podmiotów PRM z grupy kanałów przydzielonych dla Lotniczego Pogotowia Ratunkowego w Warszawie.

Dodatkowo dla prawidłowej organizacji łączności radiowej na terenie województwa wprowadzany jest „Regulamin pracy sieci rrl” celem ujednoczenia tak kryptonimów poszczególnych elementów systemu jak i sposobów komunikowania się pomiędzy nimi.

Dla zapewnienia pokrycia wybranego obszaru działania dla poszczególnych dyspozytorów w województwie komunikacja odbywa się wykorzystując istniejące stacje bazowe do łączności simpleksowej a zainstalowane stacje retransmisyjne działające w chwili obecnej na terenie m.: Torunia, Brodnicy, Grudziądz, Inowrocławia i Włocławka do łączności semiduplexowej ( w perspektywie rozbudowa o kolejne stacje retransmisyjne ).

Kanały częstotliwościowe, jakimi dysponuje Lotnicze Pogotowie Ratunkowe są kanałami simpleksowymi, z których utworzone zostały kanały semiduplexowe o odstępie

granicznym pomiędzy częstotliwością odbiorczą i nadawczą nie większą od 500 kHz. w zależności od możliwości technicznych na danym rejonie operacyjnym.

Dysponowanie zespołami ratownictwa medycznego na terenie poszczególnych obszarów operacyjnych odbywa się z dyspozytorni ratownictwa medycznego odpowiedniej dla danego rejonu.

Jako stacje bazowe retransmisyjne zaproponowano przemienniki typu DR 3000. Dzięki zastosowaniu m/innymi stacji retransmisyjnych zaistniała możliwość podziału kanału radiowego o szerokości 12,5kHz na dwa niezależne kanały logiczne. Takie rozwiązanie pozwala wykorzystać jeden kanał do transmisji głosu, a drugi np. do przesyłu dodatkowych informacji związanych z aktualnymi potrzebami operatora sieci np.: pozycjonowanie zespołów PRM na mapie cyfrowej wybranego obszaru.

Łączność w obecnej sieci rrl jest tak zorganizowana, aby wszystkie pracujące w niej radiotelefony bazowe ( dyspozytornie ) mogły w przyszłości łączyć się pomiędzy sobą poprzez stacje retransmisyjne celem zwiększenia zasięgów propagacyjnych.

Należy również pamiętać o możliwości zapewnienia współdziałania z siecią radiową MSW w sytuacjach wyższej konieczności na kanale do tego przeznaczonym B 112. Na terenie województwa kujawsko - pomorskiego powyższy kanał jest aktywny.

Na bazie podziału na regiony operacyjne do każdego obszaru zostali przypisani dyspozytorzy medyczni obsługujący wybrany region-obszar województwa.

W wyniku połączenia linkiem radiowym wybranych powiatów i stworzeniu regionów operacyjnych rozmowy radiowe odbywają się przy wykorzystaniu pierwszej szczeliny czasowej.

Wszystkie miejsca stacjonowanie zespołów wyjazdowych PRM w województwie zostały wyposażone w stacje bazowe, które umożliwiają szybki i bezpośredni kontakt z dyspozytornią medyczną przypisaną dla danego obszaru.

Na każdym stanowisku dyspozytorskim znajduje się komputer z lokalnym, prostym oprogramowaniem umożliwiającym wizualizację położenia zespołów PRM na obszarze operacyjnym działania danej dyspozytorni medycznej.

Dyspozytorzy medyczni komunikują się z zespołami wyjazdowymi przy wykorzystaniu bazowych terminali cyfrowych zainstalowanych w danej lokalizacji. Rozwiązanie cyfrowej łączności radiowej wprowadzone jest w oparciu o standard DMR TDMA, który pozwala prowadzić jednocześnie łączność na dwóch szczelinach czasowych.

Zabezpieczenie łączności radiowej z Lotniczym Pogotowiem Ratunkowym dla wszystkich dyspozytorów zostało oparte o radiotelefony cyfrowe z wydzielonym nasłuchowym kanałem analogowym. Założeniem do budowy sieci przemienników na terenie województwa jest m/innymi wykorzystanie częstotliwości będących w dyspozycji Lotniczego Pogotowania Ratunkowego.

LPR dysponuje w chwili obecnej 46 kanałami radiowymi a więc w sieci rrl ratownictwa medycznego są wykorzystane częstotliwości umożliwiające zbudowanie określonych par RX/TX o odstępach w granicach do 500kHz.

W celu wyodrębnienia konkretnego przemiennika dodatkowo na parę RX / TX nałożony jest odpowiedni kod koloru - para częstotliwości RX/TX + kod koloru, który wyszczególnia konkretny przemiennik – umożliwia to powielanie kanałów częstotliwościowych na różnych obszarach województwa.

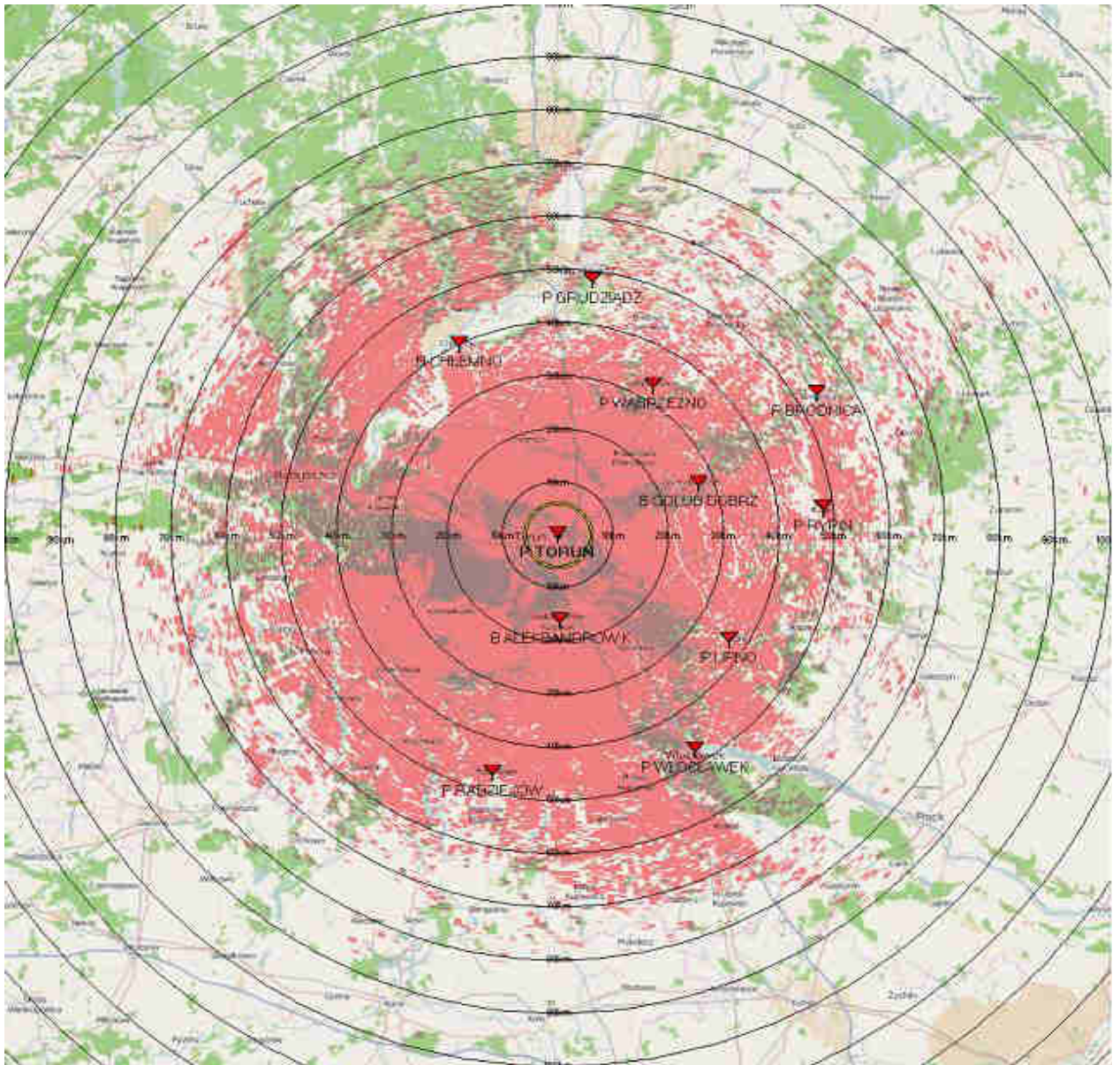
Dla dyspozytorów ratownictwa medycznego w wysokiej lokalizacji w Toruniu (wysokość masztu wynosi 45m.) zainstalowany jest główny terminal wyniesiony, którego zadaniem jest zapewnienie bezpośredniego komunikowania się z wybranym przemiennikiem lub stacją bazową w danej dyspozytorni medycznej na obszarze województwa.

Lokalizacja w/w nadajnika z racji położenia w centralnej części województwa preferuje go wykorzystania optymalnych zasięgów użytecznych dla potrzeb dyspozytorni medycznych.

Przedstawione poniżej wykresy obrazują w sposób graficzny zasięgi propagacyjne uzyskiwane i wykorzystywane na chwilę obecną z centralnego – głównego masztu w województwie przez dyspozytornie i ZRM.

W większości przypadków w chwili obecnej komunikacja radiowa na terenie województwa ma charakter łączności typu simpleks ale terminale cyfrowe zainstalowane tak w szpitalnych oddziałach ratunkowych, izbach przyjęć, dyspozytorniach medycznych i zespołach ratownictwa medycznego są przygotowane w każdej chwili do pracy semiduplexowej na terenie całego województwa – dotyczy to pracy ze stacjami przemiennikowymi.

Niżej przedstawiono w sposób graficzny aktualne zasięgi propagacyjne i możliwości techniczne zainstalowanego w m. Toruniu nadajnika pracującego jako główna stacja wyniesiona dla dyspozytorni medycznej - z racji optymalnej lokalizacji na terenie województwa kujawsko-pomorskiego.



1. Rysunek przedstawia zasięgi teoretyczne przemiennika głównego dla stacji mobilnych





Praca w systemie stacji retransmisyjnych znacząco poprawia jakość i zasięg prowadzonej korespondencji radiowej w relacjach dyspozytor medyczny a zespół wyjazdowy PRM dlatego też należy dążyć do zainstalowania optymalnej liczby w/w stacji radiowych na obszarze działania dyspozytorni ratownictwa medycznego.

**Wymagane zmiany w zakresie organizacji łączności radiowej PRM w woj. kujawsko-pomorskim, w związku z uruchomieniem dwóch skoncentrowanych dyspozytorni medycznych sprowadzają się do zabezpieczenie zasięgów radiowych i jakości korespondencji radiowej w relacji: dyspozytornia skoncentrowana (Bydgoszcz, Toruń) – zespoły ratownictwa medycznego co najmniej w granicach administracyjnych woj. kujawsko-pomorskiego.**

W celu realizacji ww. warunku niezbędne jest zintegrowanie do dnia 30 listopada 2015 r. 20 autonomicznych systemów łączności radiowych administrowanych i wykorzystywanych przez 21 dysponentów ZRM, realizujących kontrakty z zakresu ratownictwa medycznego do dnia 31 grudnia 2015 r.

Zadanie współfinansowane na podst. art. 50 ustawy z dnia 8 września 2006 r. o Państwowym Ratownictwie Medycznym ( Dz.U. z 2013 r. poz. 737 ) przez Samorząd Województwa Kujawsko-Pomorskiego oraz Wojewodę Kujawsko-Pomorskiego, zostanie zrealizowane przez powołany przez Wojewodę Kujawsko-Pomorskiego w porozumieniu z Marszałkiem Województwa Kujawsko-Pomorskiego zespół zadaniowy. System łączności radiowej PRM na poziomie skoncentrowanych dyspozytorni medycznych oraz infrastruktury technicznej systemu zlokalizowanej na terenie województwa, ma z założenia być systemem użyczanym kolejnym dysponentom ZRM przez Wojewodę ( ew. Marszałka Województwa, w zależności od przyjętych rozwiązań formalnych i organizacyjnych w relacjach pomiędzy wskazanymi organami).

**Tabela 31 - Stanowiska dyspozytorów medycznych - dane za rok 2014**

1	2	3	4		5	6		7	8	9
Adres miejsca, w którym są zlokalizowane stanowiska dyspozytorów medycznych	Opis terenu działania stanowisk dyspozytorów medycznych	Liczba stanowisk dyspozytorów medycznych w danej lokalizacji	Liczba dyspozytorów medycznych wykonujących zadania w danej lokalizacji		Liczba zespołów ratownictwa medycznego obsługujących teren działania stanowisk dyspozytorów medycznych	Liczba odebranych połączeń		Liczba zgłoszeń zakończonych zadysponowaniem zespołów ratownictwa medycznego	Liczba zgłoszeń zakończonych odmową zadysponowania zespołów ratownictwa medycznego	Średni czas obsługi zgłoszenia licząc od chwili odebrania połączenia do chwili zadysponowania zespołu ratownictwa medycznego (w minutach i sekundach. 00:00)
			4a	4b		6a	6b			
			Liczba dyspozytorów medycznych posiadających wykształcenie wymagane dla lekarza systemu, pielęgniarki systemu lub ratownika medycznego	Liczba dyspozytorów medycznych, których mowa w art. 58 ust. 3 ustawy z dnia 8 września 2006r. o Państwowym Ratownictwie Medycznym		w godzinach 8:00 - 19:59	w godzinach 20:00 - 7:59			
NZOZ "Nowy Szpital" Sp. z o.o. w Świeciu n/Wisłą ul. Wojska Polskiego 126 86-100 Świecie n/Wisłą	0414012 gm. Bukowiec; 0414032 gm. Drzycim; 0414042 gm. Jezewo; 0414052 gm. Lniano; 0414064 gm. Nowe - miasto; 0414065 gm. Nowe - obszar wiejski; 0414072 gm. Osie; 0414082 gm. Pruszcz; 014094 gm. Świecie n. Wisła - miasto; 0414095 Świecie n. Wisłą - obszar wiejski; 0414102 gm. Świekatowo; 0414112 gm. Warlubie	1	4	1	5	39,25	14,75	6665	0	02:03



ul. Toruńska 32 88-100 Inowrocław	0407011 gm. Inowrocław - miasto; 0407022 gm. Dąbrowa Biskupia; 0407034 gm. Gniewkowo - miasto; 0407035 gm. Gniewkowo - obszar wiejski; 0407042 gm Inowrocław - obszar wiejski; 0407054 gm. Janikowo - miasto; 0407055 gm. Janikowo - obszar wiejski; 0407064 gm. Kruszwica - miasto; 0407065 gm. Kruszwica - obszar wiejski; 0407074 gm. Pakość - miasto; 0407075 gm. Pakość - obszar wiejski; 0407082 gm. Rojewo	1	3	7	6	36588	1500 0	13607	b.d.	01:00
ul. Sienkiewicza 54 89-400 Sępólno Krajeńskie	0413014 gm Kamień Krajeński - miasto; 0413015 gm. Kamień Krajeński - obszar wiejski; 0413024 gm. Sępólno Krajeńskie - miasto; 0413025 gm. Sępólno Krajeńskie - obszar wiejski; 0413032 gm. Sośno; 0413044 gm. Więcbork - miasto; 0413045 gm. Więcbork - obszar wiejski	1	4	3	3	2383	1274	3538	120	02:00
ul. Nieszawska 6 87-600 Lipno	0408011 gm. Lipno - miasto; 0408022 gm. Bobrowniki; 0408032 gm. Chrostkowo; 0408044 gm. Dobrzyń n. Wisłą - miasto; 0408045 gm. Dobrzyń n. Wisłą - obszar wiejski; 0408052 gm. Kikół; 0408062 gm. Lipno - obszar wiejski; 0408074 gm. Skępe - miasto; 0408075 gm. Skępe - obszar wiejski; 0408082 gm. Tuchowo; 0408092 gm. Wielgie	1	0	5	3	4477	1792	4526	1742	00:30
ul. Nowodworskiego 14-18 89-500 Tuchola	0416012 gm. Cekcyn; 0416022 gm. Gostycyn; 0416032 gm. Kęsowo; 0416042 gm. Lubiewo; 0416052 gm. Śliwice; 0416064 gm. Tuchola - miasto; 0416065 gm. Tuchola - obszar wiejski	1	3	2	3	16264	9178	b.d	b.d.	00:48

ul. Rydygiera 1 86-200 Chełmno	0404011 gm. Chełmno - miasto; 0404022 gm. Chełmno - obszar wiejski; 0404032 gm. Kijewo Królewskie; 0404062 gm. Stolno; 0404072 gm. Unisław	1	5	0	2	3152	3000	2598	3554	01:13
ul. Szpitalna 3 88-200 Radziejów	0411011 gm. Radziejów - miasto; 0411022 gm. Bytoń; 0411032 gm. Dobre; 0411042 gm. Osiećciny; 0411054 gm. Piotrków Kujawski - miasto; 0411055 gm. Piotrków Kujawski - obszar wiejski; 0411062 gm. Radziejów - obszar wiejski; 0411072 gm. Topólka	1	5	5	2	b.d.	b.d.	b.d.	b.d.	01:30
ul. Wolności 27 87-200 Wąbrzeźno	0417011 gm. Wąbrzeźno - miasto; 0417022 gm. Dębowa Łąka; 0417032 gm. Książki; 0417042 gm. Płużnica; 0417052 gm. Wąbrzeźno - obszar wiejski; 0404042 gm. Lisewo	1	5	0	2	3152	3000	2598	3554	01:13
ul. Paderewskiego 33 86-010 Koronowo	0403044 gm. Koronowo - miasto; 0403045 gm. Koronowo - obszar wiejski;	1	5	5	1	1468	787	1767	488	01:00
ul. Grudziądzka 9-15 85-130 Bydgoszcz	0461011 m. powiat Bydgoszcz; 03012 gm. Białe Błota; 0403022 gm. Dąbrowa Chełmińska; 0403032 gm. Dobrcz; 0403052 gm. Nowa Wieś Wielka; 0403062 gm. Osielsko; 0403072 gm. Sicienko; 0403084 gm. Solec Kujawski - miasto; 0403085 gm. Solec Kujawski - obszar wiejski	3	9	2	16	75777	4171 0	48603	2390	01:35
ul. 3 Maja 2 87-500 Rypin	0412011 gm. Rypin - miasto; 0412022 gm. Brzuze; 0412032 gm. Rogowo; 0412042 gm. Rypin - obszar wiejski; 0412052 gm. Skrwilno; 0412062 gm. Wąpielsk	1	5	5	2	1275	1219	2494	0	01:30

ul. Rydygiera 15/17 86-300 Grudziądz	0462011 m. powiat Grudziądz; 0406012 gm. Grudziądz; 0406022 gm. Gruta; 0406034 gm. Łasin - miasto; 0406035 gm. Łasin - obszar wiejski; 0406044 gm. Radzyń Chełmiński - miasto; 0406045 gm. Radzyń Chełmiński - obszar wiejski; 0406052 gm. Rogóżno; 0406062 gm. Świecie nad Osą; 0402074 gm. Jabłonowo Pomorskie - miasto; 0402075 gm. Jabłonowo Pomorskie - obszar wiejski; 0414022 gm. Dragacz	2	15	1	7	43567	2044 8	16936	0	01:38
ul. Lunewil 15 87-800 Włocławek	0464011 m. powiat Włocławek; 0418011 gm. Kowal - miasto; 0418022 gm. Baruchowo; 0418032 gm. Boniewo; 0418044 gm. Brześć Kujawski - miasto; 0418045 gm. Brześć Kujawski - obszar wiejski; 0418052 gm. Choceń; 0418064 gm. Chodecz - miasto; 0418065 gm. Chodecz - obszar wiejski; 0418072 gm. Fabianki; 0418084 gm. Izbica Kujawska - miasto; 0418085 gm. Izbica Kujawska - obszar wiejski; 0418092 gm. Kowal - obszar wiejski; 0418114 gm. Lubień Kujawski - miasto; 0418115 gm. Lubień Kujawski - obszar wiejski; 0418124 gm. Lubraniec - miasto; 0418125 gm. Lubraniec - obszar wiejski; 0418132 gm. Włocławek	2	5	2	8	19466 - (dane za okres: 14.08.2014r. do 31.12.2014r.). W miesiącu sierpniu uległ awarii twardy dysk archiwizera, w związku z powyższym nie jest możliwe ustalenie liczby połączeń w okresie od 01.01.2014r. do 3.08.2014r.	24464	b.d.	02:15	

ul. Słowackiego 18 87-700 Aleksandrów Kujawski	0401011 gm. Aleksandrów Kujawski - miasto; 0401021 gm. Ciechocinek - miasto; 0401031 gm. Nieszawa - miasto; 0401042 gm. Aleksandrów Kujawski - obszar wiejski; 0401052 gm. Bądkowo; 0401062 gm. Koneck; 0401072 gm. Raciążek; 0401082 gm. Waganiec; 0401092 gm. Zakrzewo; 0418102 gm. Lubanie	1	2	3	3	3900	3350	6042	369	01:10
ul. Legionów 70-76 87-100 Toruń	0463011 m. powiat Toruń; 0415032 gm. Czernikowo; 0415042 gm. Lubicz; 0415052 gm. Łubianka; 0415062 gm. Łysomice; 0415072 gm. Obrowo; 0415082 gm. Wielka Nieszawka; 0415092 gm. Zławieś Wielka; 0415011 gm. M. Chełmża, 04150222 gm. Chełmża; powiat chełmiński; 0404052 gm. Papowo Biskupie	2	20	1	10	41654	2111 4	25281	37487	02:13
ul. Sienkiewicza 23 85-300 Brodnica	0402011 gm. Brodnica - miasto; 0402022 gm. Bobrowo; 0402032 gm. Brodnica - obszar wiejski; 0402042 gm. Brzozie; 0402054 gm. Górzno - miasto; 0402055 gm. Górzno - obszar wiejski; 0402062 gm. Bartniczka; 0402082 gm. Osiek; 0402092 gm. Świedziebnia; 0402102 gm. Zbiczno	1	17	17	3	6755	3357	4998	0	01:52
ul. Kościuszki 10 88-300 Mogilno	0409012 gm. Dąbrowa; 0409022 gm. Jeziora Wielkie; 0409034 gm. Mogilno - miasto; 0409035 gm. Mogilno - obszar wiejski; 0409044 gm. Strzelno - miasto; 0409045 gm. Strzelno - obszar wiejski	1	2	4	2	2021	880	2901	0	15:00

ul. dr. J. G. Koppa 1E 87-400 Golub-Dobrzyń	0405011 gm. Golub-Dobrzyń - miasto; 0405022 gm. Ciecchocin; 0405032 gm. Golub-Dobrzyń - obszar wiejski; 0405044 gm. Kowalewo Pomorskie - miasto; 0405045 gm. Kowalewo Pomorskie - obszar wiejski; 0405052 gm. Radomin; 0405062 gm. Zbójno	1	3	2	2	3543	2000	2344	184	01:30
ul. Mickiewicza 7 89-100 Nakło nad Notecią	0410014 gm. Kcynia - miasto; 0410015 gm. Kcynia - obszar wiejski; 0410024 gm. Mrocza - miasto; 0410025 gm. Mrocza - obszar wiejski; 0410034 gm. Nakło n. Notecią - miasto; 0410035 gm Nakło n. Notecią - obszar wiejski; 0410042 gm. Sadki; 0410054 gm. Szubin - miasto; 0410055 gm. Szubin - obszar wiejski	1	3	1	4	11160	5124	6327	1949	01:34
ul. Szpitalna 30 88-400 Żnin	0419014 gm. Barcin - miasto; 0419015 gm. Barcin - obszar wiejski; 0419022 gm. Gąsawa; 0419034 gm. Janowiec Wlkp. - miasto; 0419035 gm. Janowiec Wlkp. - obszar wiejski; 0419044 gm. Łabiszyn - miasto; 0419045 gm. Łabiszyn - obszar wiejski; 0419052 gm Rogowo; 0419064 gm. Żnin - miasto; 0419065 gm. Żnini - obszar wiejski0407092 gm. Złotniki Kujawskie	1	1	5	3	9223	5132	4755	113	01:00

**Tabela 32. Dane dotyczące dyspozytorów medycznych województwa kujawsko – pomorskiego – obowiązujące do dnia 31 grudnia 2015 r.**

lp	lokalizacja dysponenta		kontakt do dysponenta			lokalizacja dyspozytora		kontakt do dyspozytorni			stanowiska dyspozytorów medycznych	
	nazwa dysponenta	adres dysponenta	telefon	fax	e-mail	siedziba dyspozytorni	adres dyspozytorni	telefon	fax	e-mail	liczba zatrudnionych dyspozytorów	liczba dyspozytorów na zmianie
1	Szpital Wielospecjalistyczny ZOZ w Inowrocławiu	ul. Poznańska 97 88-100 Inowrocław	52 354 55 00 52 354 53 20	52 357 43 20 52 354 53 72	sekr.nacz@pszo.org.pl	PS ZOZ w Inowrocławiu	ul. Toruńska 32 88-100 Inowrocław	52 355 02 80 52 354 52 59 52 354 52 79	52 355 02 80	dyspozytornia-pogotowie-ino@wp.pl	10	1*
2	Szpital Powiatowy NZOZ im. Dr Gacy i dr Łaskiego prowadzony przez Novum-Med. Sp. z o.o. w Więcborku	ul. Mickiewicza 26 89-410 Więcbork	52 389 62 31	52 389 72 63 52 389 72 63	szpitalwiecbork@post.pl	Komenda Powiatowa PSP w Sępólnie Krajeńskim	ul. Sienkiewicza 54 89-400 Sępólno Krajeńskie	52 388 17 46 52 388 24 94	Brak	Brak	3	1
3	NZOZ Szpital Lipno Spółka z o.o. w Lipnie	ul. Nieszawska 6 87-600 Lipno	54 288 04 15	54 288 04 12 52 287 24 79	szpitallipno@pro.onet.pl	NZOZ Szpital Lipno Spółka z o.o.	ul. Nieszawska 6 87-600 Lipno	54 287 30 97 54 288 02 99 54 288 03 99	54 288 24 79	izba.przyjec@szpitallipno.pl	5	1
4	Szpital Tucholski Sp. z o.o. NZOZ Szpital Powiatowy w Tucholi	ul. Nowodworskiego 14-18 89-500 Tuchola	52 336 05 03	52 336 05 04	szpital@tuchola.pl	Szpital Tucholski Sp. z o.o. NZOZ Szpital Powiatowy w Tucholi	ul. Nowodworskiego 14-18 89-500 Tuchola	52 33 605 95 52 336 31 70	52 33 60 596 52 33 60 504	izbaprzyjec@szpitaltuchola.pl	5	1
5	NZOZ "Nowy Szpital" Sp. z o.o. w Świeciu n/Wisłą	ul. Wojska Polskiego 126 86-100 Świecie n/Wisłą	52 333 45 55	52 333 46 00 52 333 45 09	sekretariat@nowyszpital.pl	NZOZ "Nowy Szpital" Sp. z o.o. w Świeciu n/Wisłą	ul. Wojska Polskiego 126 86-100 Świecie n/Wisłą	52 332 42 09 52 33 34 522 52 33 34 509	52 33 34 509	Brak	5	1
6	SP ZOZ w Chełmnie	ul. Rydygiera 1 86-200 Chełmno	56 677 26 07 56 677 27 10 67 677 26 90	56 677 27 10	sekretariat@zoz.chelmno.pl	Samodzielny Publiczny ZOZ w Chełmnie	ul. Rydygiera 1 86-200 Chełmno	56 677 26 55 56 676 03 89	56 677 26 55	dyspozytor@zoz.chelmno.pl	6	1
7	SP ZOZ w Radziejowie	ul. Szpitalna 3 88-200 Radziejów	54 285 62 00 54 285 62 75	54 285 37 01	metorg@pro.onet.pl	SP ZOZ w Radziejowie	ul. Szpitalna 3 88-200 Radziejów	54 285 40 40 54 285 62 00	54 285 64 22	pogotowieradziejow@interia.pl	5	1
8	NZOZ Nowy Szpital Sp. z o.o. w Wąbrzeźnie	ul. Wolności 27 87-200 Wąbrzeźno	56 688 17 25	56 688 17 25 56 688 17 35	sekretariat.wabrzezno@nowyszpital.pl	NZOZ Nowy Szpital Sp. z o.o. w Wąbrzeźnie	ul. Wolności 27 87-200 Wąbrzeźno	56 689 17 61 56 687 30 48 56 689 17 35	Brak	swabrzezno@nowyszpital.pl	17	1

9	SP ZOZ w Koronowie	ul. Dworcowa 55 86-010 Koronowo	52 382 23 53 52 382 28 63	52 382 24 48	spzokoronowo@o2.pl	SP ZOZ w Koronowie	ul. Paderewskiego 33 86-010 Koronowo	52 382 23 53 52 382 23 32	52 382 23 32	rtnkoronowo@gmail.com	5	1
10	Wojewódzka Stacja Pogotowia Ratunkowego	ul. Produkcyjna 13 85-790 Bydgoszcz	52 323 04 13	52 323 04 50	pograt@pro.onet.pl	WCPR / CPR w Bydgoszczy	ul. Grudziądzka 9-15 85-130 Bydgoszcz	88 33 63 535 52 323 04 23 604 109 599	52 323 04 23	brak	14	3
11	SP ZOZ w Rypinie	ul. 3 Maja 2 87-500 Rypin	54 280 57 41	54 280 59 22	spzozrypin@interia.pl	SP ZOZ w Rypinie	ul. 3 Maja 2 87-500 Rypin	54 280 54 53 54 280 54 55 54 280 79 53	54 280 59 22	spzozrypin@interia.pl	5	1
12	Regionalny Szpital Specjalistyczny im. dr. Władysława Biegańskiego w Grudziądzu	ul. Sikorskiego 32 86-300 Grudziądz	56 641 34 00	56 462 13 34	sekretariat.dyrekcja@bieganski.org	Regionalny Szpital Specjalistyczny w Grudziądzu	ul. Rydygiera 15/17 86-300 Grudziądz	56 641 40 25 56 47 751 26 56 462 19 24 56 461 30 99 56 461 33 99	56 46 219 24	dyspozytor.grudziadz@bieganski.org	4	1**
13	Wojewódzki Szpital Specjalistyczny we Włocławku	ul. Wieniecka 49 87-800 Włocławek	54 413 18 70	54 412 92 95	szpital_sekretariat@poczta.fm	Wojewódzki Szpital Specjalistyczny we Włocławku Stacja Pogotowia Ratunkowego	ul. Lunewil 15 87-800 Włocławek	54 232 44 00 54 232 19 99	54 232 69 70	Brak	6	1
14	NZOZ Szpital Powiatowy w Aleksandrowie Kujawskim	ul. Słowackiego 18 87-700 Aleksandrów Kujawski	54 282 80 01	54 282 80 02	spzcal@poczta.onet.pl	NZOZ Szpital Powiatowy w Aleksandrowie Kuj.	ul. Słowackiego 18 87-700 Aleksandrów Kujawski	54 282 59 99 54 282 80 69 519 369 844	54 282 80 02	spzcal@poczta.onet.pl	5	1
15	Wojewódzki Szpital Zespolony im. L. Rydygiera w Toruniu	ul. Św. Józefa 53/59 87-100 Toruń	56 610 15 00 56 610 15 01	56 654 40 54	szpital@szpital-bielany.torun.pl sekretariat3@szpital-bielany.torun.pl	CPR w Toruniu	ul. Legionów 70-76 87-100 Toruń	56 648 37 63 56 65 88 546 56 611 93 24 56 611 93 25	56 658 85 40	Brak	25	2
16	Zespół Opieki Zdrowotnej w Brodnicy	ul. Wiejska 9 87- 300 Brodnica	56 66 89 100 56 66 89 299	56 49 82 996	sekretariat@zozbrodnica.pl zozbrodnica.sekretariat@gmail.com	Komenda Powiatowa PSP w Brodnicy	ul. Sienkiewicza 23 85-300 Brodnica	56 641 49 99 56 668 92 11	56 49 50 603 56 66 89 210 56 66 89 211	Brak	7	1

17	SP ZOZ w Mogilnie	ul. Kościuszki 10 88-300 Mogilno	52 315-25- 15	52 315-25- 33	dyrekcjaspzoz@mogilno.pl	SP ZOZ w Mogilnie	ul. Kościuszki 10 88-300 Mogilno	52 315 27 40 52 315 79 25	52 315 27 40	dpd.mogilno@mpcz.pl	5	1
18	ZOZ Szpital Powiatowy Sp. z o.o. w Golubiu-Dobrzyń	ul. dr. J. G. Koppa 1E 87-400 Golub- Dobrzyń	56 683 22 05	56 683 22 05 56 683 28 31	sekretariat@szpitalgolub.pl	Szpital Powiatowy Sp. z o.o. w Golubiu-Dobrzyń	ul. dr. J. G. Koppa 1E 87-400 Golub-Dobrzyń	56 683 28 31 56 683 22 92 wew. 159 112	Brak	Brak	5	1
19	Nowy Szpital w Nakle i Szubinie Sp. z o.o.	ul. Mickiewicza 7 89-100 Nakło nad Notecią	52 385 21 94 52 385 27 44	52 385 27 44	sekretariat.naklo@nowyszpital.pl	Nowy Szpital w Nakle i Szubinie Sp. z o.o.	ul. Mickiewicza 7 89-100 Nakło nad Notecią	52 386 05 86 52 385 24 91	52 385 21 91 wew. 334	brak	5	1
20	Pałuckie Centrum Zdrowia NZOZ Sp. z o.o. w Żninie	ul. Szpitalna 30 88-400 Żnin	52 303 11 50	52 303 13 44	szpitalznin@szpitalznin.pl	Pałuckie Centrum Zdrowia Sp. z o.o. w Żninie	ul. Szpitalna 30 88-400 Żnin	52 302 00 18	52 30 33 528	sor@szpitalznin.pl	6	1

\* dysponent zatrudnia dodatkowego dyspozytora odpowiedzialnego za transporty międzyszpitalne

\*\* dysponent zapewnia wsparcie dla dyspozytora medycznego w postaci stałego dyżuru pełnionego dodatkowo przez ratownika medycznego



## **6.1 Ocena funkcjonowania ZRM na terenie województwa w 2014r.**

### **a) ocena funkcjonowania zespołów ratownictwa medycznego podległych pod NZOZ Szpital Powiatowy spółka z o.o. w Aleksandrowie Kujawskim w 2014 roku**

W ramach systemu PRM udzielane są świadczenia zdrowotne w zakresie ratownictwa medycznego na terenie działania zespołów ratownictwa medycznego w razie wypadku, urazu, nagłego zachorowania lub nagłego pogorszenia stanu zdrowia, udzielania bezzwłocznej pomocy medycznej w miejscu zdarzenia osobom, które uległy wypadkowi lub nagle zachorowały, a także transportu tych chorych do oddziałów ratunkowych z miejsc zdarzeń.

Obszar działania rejonu aleksandrowskiego (nr rejonu operacyjnego 04/06) obejmuje: miasto Aleksandrów Kujawski – 98 213 mieszkańców, Ciechocinek – 10 834 i Nieszawa – 1 991 oraz wchodzące w skład powiatu aleksandrowskiego gminy wiejskie: Bądkowo – 4 444, Koneck – 3 320, Raciążek – 3 198, Aleksandrów Kujawski – 11 536, Zakrzewo – 3 640 i Waganiec – 4 577 oraz powiatu włocławskiego gminę Lubanie – 4 690. Łączna ilość obsługiwanej ludność wynosi 154 742. Łączna liczba mieszkańców powiatu aleksandrowskiego wynosi 56 079. Do rejonu operacyjnego zespołów ratownictwa medycznego od lipca 2011 roku została włączona gmina powiatu włocławskiego – Lubanie (liczba mieszkańców 4 690). Włączenie gminy Lubanie spowodowało wzrost liczby mieszkańców obsługiwanych przez ZRM do wysokości 60 769. Dodatkowo na terenie powiatu aleksandrowskiego znajduje się gmina uzdrowska – Ciechocinek (druga, co do wielkości w Polsce) z 22 zakładami lecznictwa uzdrowskiego. Liczba osób korzystających ze świadczeń zakładów lecznictwa uzdrowskiego waha się pomiędzy 61 a 75 tysięcy osób rocznie (wyniki opracowania GUS za lata 2005 – 2010). Ogółem przez 3 ZRM obsługiwane są 66 294 osoby.

Obszar działania obejmuje gminę miejsko-wiejską Aleksandrów Kujawski, w której obsługiwana liczba ludności wynosi – 60 769 mieszkańców. Telefoniczne zgłoszenia na numery 112 lub 999 są automatycznie łączone z dyspozytornią mieszczącą się na parterze budynku głównego Szpitala w Aleksandrowie Kujawskim przy ul. Słowackiego 18, gdzie dyspozytor medyczny przejmuje kontrolę nad danym zgłoszeniem. Zespół wyjazdowy podstawowy (P) przy podejmowaniu decyzji na miejscu zdarzenia może korzystać z konsultacji telefonicznej z lekarzem zespołu specjalistycznego (S).

Wyżej wymieniony obszar obsługiwany jest przez trzy zespoły ratownictwa medycznego: 1 – zespół specjalistyczny S ( kierowca + 2 ratowników medycznych +

lekarz), stacjonuje przy ul. Słowackiego 18 w Aleksandrowie oraz 2 zespoły podstawowe „P” (kierowca + 2 ratowników medycznych), jeden stacjonuje przy ul. Laskowskiego 7 w Nieszawie a drugi przy ul. Spółdzielczej 1 w Bądkowie. 1 ZRM obsługuje 22 098 mieszkańców (średnia za województwo – 24 112). W omawianym okresie ZRM wykonały 6 040 interwencji do różnego rodzaju zdarzeń, co w przeliczeniu na jeden ZRM przypada 2 013 interwencji (średnia za woj. – 2 144), natomiast dziennie 5,52 interwencji (średnia za woj. – 5,87).

Na terenie powiatu aleksandrowskiego zespoły ratownictwa medycznego wyjeżdżały do 6 040 przypadków, w których występowało zagrożenie życia, co w porównaniu do 2013 roku, ilość wyjazdów zwiększyła się o 7,44%, tj. z 5 622 w roku 2013 do 6 040 w 2014 - o 418 wyjazdów więcej.

W miastach powyżej 10 tys. mieszkańców odnotowano 2 916 interwencji, więcej o 239, tj. o 4,46% (w 2013r. – było 2 677), natomiast poza miastami powyżej 10 tys. mieszkańców odnotowano 3 124 interwencje, więcej o 179 tj. o 6,08 % ( w 2013r. – było 2 945).

Zespoły ratownictwa medycznego w miastach powyżej 10 tys. mieszkańców do 2 899 zdarzeń wyjeżdżały w czasie krótszym niż 15 minut, więcej o 237 (8,9%) niż w 2013 r. – było 2 662), natomiast poza miastami powyżej 10 tys. mieszkańców do 3 120 zdarzeń wyjeżdżały w czasie krótszym niż 20 minut, więcej o 182 (6,19%) niż w 2013r. – gdzie odnotowano 2 938.

W roku 2014 r. o 1 interwencję zmniejszyła się ilość wyjazdów do zdarzeń w przedziale 16-25 i więcej minut (przekroczenie ustawowych norm czasu, tj. 15 minut w miastach powyżej 10 tysięcy mieszkańców oraz 20 minut poza miastem powyżej 10 tysięcy mieszkańców) z 22 w 2013 r. do 21 w roku 2014, tj. o 4,55%, wskaźnik przekroczenia ustawowych norm czasowych w stosunku do wszystkich wyjazdów **wynosi 0,35% (średnia za woj. 4,38%)**, jest to jeden z najlepszych wskaźników w województwie. Z tej ilości 17 wyjazdów dotyczyło miast powyżej 10 tys. mieszkańców, więcej o 2 wyjazdy (wzrost o 13,33%), wskaźnik w stosunku do wszystkich wyjazdów **wynosi 0,59** i jest jednym z najlepszych w województwie ( wskaźnik dla województwa dla miast powyżej 10 tys. mieszkańców **wynosi 3,35**), natomiast poza miastem powyżej 10 tys. mieszkańców odnotowano zmniejszenie ilości przypadków przekroczenia ustawowego czasu tj. 20 minut o 3 wyjazdy z 7 w roku 2013 do 4 w roku 2014, tj. spadek o 43,86% a wskaźnik przekroczeń w stosunku do wszystkich wyjazdów wynosi 0,13% i jest również

jednym z najlepszych w województwie (wskaźnik dla województwa poza miastem powyżej 10 tys. mieszkańców wynosi 6,25),

W roku 2014 zespół specjalistyczny (S) stacjonujący w Aleksandrowie Kujawskim wykonał 2 455 wyjazdów, co w porównaniu do roku 2013 odnotował więcej wyjazdów do interwencji o 9,5%, tj. o 213 wyjazdów (w 2013 było 2 242r.). Na 2 455 wyjazdów 7 wyjazdów przekroczyło ustawowe normy czasowe, więcej o jeden wyjazd (w 2013r. było 6), wskaźnik przekroczenia ustawowych norm czasowych w stosunku do wszystkich wyjazdów **wynosi 0,29%** ( **średnia za woj. 4,38%**), jest to jeden z najlepszych wskaźników w województwie. Z tej ilości 6 wyjazdów dotyczyło przekroczenia ustawowego czasu dojazdu, czyli powyżej 15 minut w miastach powyżej 10 tys. mieszkańców – w porównaniu do roku 2013 odnotowano wzrost o 1 interwencję (w 2013 r.- było 6). Poza miastami powyżej 10 tys. mieszkańców odnotowano 1 taki przypadek, w roku 2013 był również 1 przypadek przekroczenia ustawowego czasu.

Zespół podstawowy „P” stacjonujący w Nieszawie wykonał w tym okresie 2 310 interwencji co w porównaniu do roku 2013 odnotowano wzrost ilości interwencji o 138, tj. o 6,35% (w 2013 r. – było 2 172). Na 2 310 wyjazdów odnotowano 6 przekroczeń ustawowych norm czasowych z tego 4 przekroczenia norm czasu tj. 15 min. w miastach powyżej 10 tysięcy mieszkańców oraz 2 przekroczenia ustawowych norm czasu tj. 20 min. poza miastami powyżej 10 tysięcy mieszkańców. W 2013 r. nie było przekroczeń ustawowych norm czasu.

Zespół podstawowy „P” stacjonujący w Bądkowie wykonał w tym okresie 1 275 interwencji co w porównaniu do roku 2013 odnotowano wzrost ilości interwencji o 67, tj. o 5,55% (w 2013r. – było 1 208). Na 1 275 wyjazdów w 8 przypadkach odnotowano przekroczenie ustawowych norm czasowych, wskaźnik przekroczenia ustawowych norm czasowych w stosunku do wszystkich wyjazdów **wynosi 0,63%** ( **średnia za woj. 4,38%**), jest to jeden z najlepszych wskaźników w województwie. (w 2013r. było 16 – spadek o 8 zdarzeń, tj.o 50,0%), z tej ilości 7 wyjazdów dotyczyło przekroczenia ustawowego czasu dojazdu, czyli powyżej 15 minut w miastach powyżej 10 tys. mieszkańców (w 2013r. – odnotowano 10 takich zdarzeń). Poza miastami powyżej 10 tys. mieszkańców odnotowano jedno taką interwencję co w porównaniu do roku 2013 nastąpił spadek o 5 interwencji (w 2013r. – było 6).

Personel medyczny zespołów ratownictwa medycznego: 4 lekarzy, 4 posiada uprawnienia zgodnie z art. 3 ust. 3 i art. 57 ustawy o PRM; 24 ratowników medycznych – wszyscy spełniają wymogi art. 10 ust. 4 lit. a ustawy o PRM.

Dyspozytornia medyczna znajduje się w budynku wolnostojącym szpitala na I piętrze w pomieszczeniu o pow. 12,7 m<sup>2</sup>, Pomieszczenie to wyposażone jest w biurka, na których umieszczone są trzy aparaty, fax i monitor komputera. Poza numerami alarmowymi 112 i 999 do dyspozytora można dzwonić na numery telefonu stacjonarnego (0-54) 282 80 69, dla numeru alarmowego 112 (054 282 50 97, 282 65 69) i dla nr 999 (054 282 59 99, 054 282 50 97). Dyspozytor medyczny do kontaktów z zespołami ratownictwa medycznego posiada również kontakt poprzez telefony komórkowe: zespół specjalistyczny – kom. 723 979 810 oraz zespół podstawowy - kom. 512 988 060. Komputer posiada łącze internetowe oraz system lokalizacji zespołów ratownictwa.

W jednostce funkcjonują 3 ambulanse – 1 typu „S” i 2 typu „P”.

**Ambulans zespołu specjalistycznego typu „S”** – Volkswagen Crafter z 2012r. o numerze rejestracyjnym GD 397EV, stan dobry. Wymagania techniczne samochodu są zgodne z zarządzeniem prezesa NFZ z dnia 15 października 2008r. nr 84/2008/DSM ze zm. Wyposażenie podstawowe: nosze główne wielopoziomowe przystosowane do reanimacji, komplet pasów, stojak do kroplówek, nosze podbierakowe, krzesło kardiologiczne, deska ortopedyczna, materac próżniowy, defibrylator – z możliwością monitorowania EKG, respirator transportowy, ssak mechaniczny, ssak przenośny bateryjno-sieciowy, pulsoksymetr bateryjny, pompa infuzyjna, aparat do mierzenia RR – przenośny i stacjonarny, zestaw do ogrzewania płynów infuzyjnych, zestaw kołnierzy do unieruchamiania kręgosłupa, zestaw szyn do unieruchamiania złamań, glukometr, worek samorozprężalny dla dzieci i dorosłych z kompletem masek twarzowych, aparat do szybkiego toczenia płynów, stetoskop lekarski, nożyczki do cięcia, zestaw do intubacji dla dorosłych i dzieci, latarka, walizka podstawowa, staza, miska nerkowa jednorazowego użytku, zestaw do koniko-punkcji, zestaw do drenażu opłucnej jednorazowego użytku, zestawów cewników do odsysania, zestaw strzykawek (w tym strzykawek do pomp infuzyjnych), zestaw igieł, aparat do toczenia płynów, folia aluminiowa zabezpieczająca pacjenta przed utratą ciepła i przegrzaniem, folia do pokrycia zwłok, worki na śmieci, pojemnik do utylizacji zużytych strzykawek, 3 op. rękawiczek jednorazowych, 1 komplet rękawiczek sterylnych, nożyczki opatrunkowe, poszewki jednorazowe na poduszkę, koc, materac noszy, sonda żołądkowa, zestaw do cewnikowania, zestaw porodowy jednorazowy, 2 butle z tlenem 10litrów, 3 reduktory z szybkozłączami, maska do tlenoterapii dla dorosłych i dzieci, maska krtaniowa, 2 filtry oddechowe, łopatką drewnianą do języka, kleszczyki naczyniowe Peana, 20 wkłuc dożylnych, wkłucie do żył centralnych.

**Ambulans zespołu podstawowego typu „P”** – Volkswagen LT35, stacjonujący w Nieszawie o numerze rejestracyjnym CAL 54SX z 2006 r., stan dobry.

Wymagania techniczne samochodu są zgodne z zarządzeniem prezesa NFZ z dnia 15 października 2008r. nr 84/2008/DSM ze zm. Wyposażenie podstawowe: nosze główne wielopoziomowe przystosowane do reanimacji, nosze podbierakowe, krzesło kardiologiczne, deska ortopedyczna, defibrylator, ssak mechaniczny, aparat do mierzenia RR stacjonarny i przenośny, zestaw do ogrzewania płynów infuzyjnych, zestaw kołnierzy do unieruchamiania kręgosłupa szyjnego, zestaw szyn do unieruchamiania złamań, glukometr, worek samorozprężalny dla dorosłych i dla dzieci z kompletem masek twarzowych, aparat do szybkiego toczenia płynów, stetoskop lekarski, nożyczki do cięcia materiałów, zestaw do intubacji, latarka, walizka podstawowa, staza, miska nerkowa jednorazowego użytku, zestaw do koniko-punkcji, zestaw do drenażu opłucnej jednorazowego użytku, zestaw cewników do odsysania, zestaw strzykawek, zestaw igieł, aparat do tłoczenia płynów, folia aluminiowa zabezpieczająca pacjenta przed utratą ciepła i przegrzaniem, folia do przykrycia zwłok, worek na śmieci, pojemnik do utylizacji zużytych strzykawek, rękawiczki jednorazowe o różnych rozmiarach, rękawice sterylne, nożyczki opatrunkowe, poszewka jednorazowa na poduszkę, koc, materac, sonda żołądkowa, zestaw do cewnikowania, zestaw porodowy jednorazowy, zestaw do doraźnego zaopatrywania oparzeń, 2 butle z tlenem 10 litrów, 3 reduktory z szybkozłączami, maska do tlenoterapii dla dorosłych i dzieci, maski ze zwężką Venturiego, maska krtaniowa, filtr oddechowy, łopatką drewniane do języka, kleszczyki naczyniowe Peana, wkłucia dożylnie różne rozmiary.

**Ambulans zespołu podstawowego typu „P”** – Volkswagen LT35, stacjonujący w Bądkowie o numerze rejestracyjnym CAL 17NX, z 2004 r., stan dobry.

Wymagania techniczne samochodu są zgodne z zarządzeniem prezesa NFZ z dnia 15 października 2008r. nr 84/2008/DSM ze zm. Wyposażenie podstawowe: nosze główne wielopoziomowe przystosowane do reanimacji, nosze podbierakowe, krzesło kardiologiczne, deska ortopedyczna, defibrylator, ssak mechaniczny, aparat do mierzenia RR stacjonarny i przenośny, zestaw do ogrzewania płynów infuzyjnych, zestaw kołnierzy do unieruchamiania kręgosłupa szyjnego, zestaw szyn do unieruchamiania złamań, glukometr, worek samorozprężalny dla dorosłych i dla dzieci z kompletem masek twarzowych, aparat do szybkiego toczenia płynów, stetoskop lekarski, nożyczki do cięcia materiałów, zestaw do intubacji, latarka, walizka podstawowa, staza, miska nerkowa jednorazowego użytku, zestaw do koniko-punkcji, zestaw do drenażu opłucnej

jednorazowego użytku, zestaw cewników do odsysania, zestaw strzykawek, zestaw igieł, aparat do tłoczenia płynów, folia aluminiowa zabezpieczająca pacjenta przed utratą ciepła i przegrzaniem, folia do przykrycia zwłok, worek na śmieci, pojemnik do utylizacji zużytych strzykawek, rękawiczki jednorazowe o różnych rozmiarach, rękawice sterylne, nożyczki opatrunkowe, poszewka jednorazowa na poduszkę, koc, materac, sonda żołądkowa, zestaw do cewnikowania, zestaw porodowy jednorazowy, zestaw do doraźnego zaopatrywania oparzeń, 2 butle z tlenem 10 litrów, 3 reduktory z szybkozłączami, maska do tlenoterapii dla dorosłych i dzieci, maski ze zwężką Venturiego, maska krtaniowa, filtr oddechowy, łopata drewniana do języka, kleszczyki naczyniowe Peana, wkłucia dożylnie różne rozmiary.

Analizując obszary stacjonowania zespołów ratownictwa medycznego:

    pomieszczenia w budynku przy ul. Słowackiego 18 6 w Aleksandrowie Kujawskim to siedziba główna, w której stacjonuje ambulans sanitarny specjalistyczny typu „S”, pomieszczenia dla członków zespołów usytuowane są na piętrze budynku wolnostojącego, które posiada osobne wejście dla członków ZRM oraz dyspozytorów medycznych jak i odrębne zejście do garażu w którym stacjonuje ambulans sanitarny. Pomieszczenia są oddzielone od innych pomieszczeń ogólnodostępnych; pomieszczenie na wyroby medyczne i produkty lecznicze – magazyn centralny, z którego zespoły uzupełniają wyroby medyczne i produkty lecznicze; system alarmowo - wyjazdowy oraz systemu łączności wewnętrznej – telefony sieci wewnętrznej, telefony komórkowe, radiotelefony; zaplecze socjalne dla członków zespołów ratownictwa medycznego – wydzielony pokój lekarza dyżurnego, ratowników medycznych i pielęgniarek, zaplecze sanitarne (prysznic, wc), oraz pomieszczeniem przygotowania posiłków; miejsce wyposażenia w źródła energii elektrycznej i wody – pomieszczenia wyposażone w energię elektryczną i wodę oraz zasilanie zewnętrzne 220 V z zabezpieczeniem umożliwiającym rozruch silnika karetki przy podłączonym zasilaniu z zabezpieczeniem przeciwpożarowym; ambulans jest garażowany.

    Pomieszczenia w budynku przy ul. Laskowskiego 7 w Nieszawie: pomieszczenia na wyroby medyczne i produkty lecznicze – wydzielona szafa lekowa do uzupełnienia doraźnego; zaplecze socjalne dla członków zespołów ratownictwa medycznego – wydzielone pomieszczenia dla ratowników medycznych i kierowców, z zapleczem sanitarnym (prysznic, wc) oraz pomieszczeniem przygotowania posiłków; system alarmowo - wyjazdowy oraz system łączności wewnętrznej – telefony komórkowe; miejsce wyposażenia w źródła energii elektrycznej i wody – pomieszczenia wyposażone

w energię elektryczną i wodę oraz zasilanie zewnętrzne 220 V z zabezpieczeniem umożliwiającym rozruch silnika karetki przy podłączonym zasilaniu z zabezpieczeniem przeciwpożarowym. Ambulans sanitarny jest garażowany.

Pomieszczenia w budynku przy ul. Spółdzielczej w Bądkowie: pomieszczenia na wyroby medyczne i produkty lecznicze – wydzielona szafa lekowa do uzupełnienia doraźnego; zaplecze socjalne dla członków zespołów ratownictwa medycznego – wydzielone pomieszczenia dla ratowników medycznych i kierowców, z zapleczem sanitarnym (prysznic, wc) oraz pomieszczeniem przygotowania posiłków; system alarmowo - wyjazdowy oraz system łączności wewnętrznej – telefony komórkowe; miejsce wyposażenia w źródła energii elektrycznej i wody – pomieszczenia wyposażone w energię elektryczną i wodę oraz zasilanie zewnętrzne 220 V z zabezpieczeniem umożliwiającym rozruch silnika karetki przy podłączonym zasilaniu z zabezpieczeniem przeciwpożarowym. Ambulans sanitarny jest garażowany. Pomieszczenia usytuowane są na piętrze budynku i są w jednym ciągu z ogólnodostępnym wejściem dla interesantów.

Działanie Wojewody w zakresie ratownictwa medycznego ma swoje odzwierciedlenie w budżecie zadaniowym gdzie miernikiem zadania „ratownictwo medyczne” jest mediana czasu dojazdu zespołów ratownictwa medycznego do osób w stanie nagłego zagrożenia zdrowotnego.

Cel zadania miał zostać osiągnięty poprzez: właściwe rozmieszczenie jednostek systemu Państwowe Ratownictwo Medyczne oraz dalszą dyslokację istniejących zespołów ratownictwa medycznego na terenie województwa kujawsko – pomorskiego; wykorzystanie ambulansów systemowych zgodnie z obowiązującymi przepisami prawa w tym zakresie; optymalne zakontraktowanie przez Oddział Wojewódzki ilości zespołów ratownictwa medycznego zgodnej z liczbą ambulansów ujętych w „Wojewódzkim Planie Działania Systemu Państwowego ratownictwa Medycznego województwa kujawsko – pomorskiego.

Do monitorowania realizacji zadania stosuje się analizy kwartalne, półroczne oraz roczne z czasów wyjazdów zespołów ratownictwa medycznego przez poszczególnych dysponentów według określonych narzędzi badawczych przekazanych do wykonania zakładom opieki zdrowotnej, którzy są dysponentami systemu PRM.

W województwie kujawsko-pomorskim mediana czasu dotarcia Zespołów Ratownictwa Medycznego do osób u których zagrożenie było życia w województwie **wynosi 7,04 min.** i w porównaniu do tego samego okresu roku 2013 nieznacznie wzrosła – w 2013 r. wynosiła 6,9 min.

W Aleksandrowie Kujawskim mediana czasu **wynosi 8,04 min.**, w roku 2013 - 8,15 min. **i jest to jeden z gorszych czasów w województwie przekraczająca średnią wojewódzką.**

W województwie dla miast powyżej 10 tysięcy mieszkańców cel został osiągnięty albowiem na 2014 rok zakładano medianę w wysokości 8 minut, natomiast średni czas dojazdu ZRM do osób w stanie nagłego zagrożenia zdrowotnego wyniósł w mieście powyżej 10 tysięcy mieszkańców **6,14 minuty**, w Aleksandrowie Kujawskim – **7,5 min.** **i jest to również jeden z gorszy czasów w województwie (w roku 2013r. – 7,57 min.), znacznie przekracza średnią za województwo.**

Z kolei w województwie poza miastem powyżej 10 tys. mieszkańców cel został osiągnięty albowiem zakładano medianę na poziomie 15 minut, zaś osiągnięto średni czas dojazdu w wysokości **10,22 minuty**, w Aleksandrowie Kujawskim mediana czasu wynosi **8,24 min.** (w roku 2013 - 9,2 min.) i jest poniżej średniej wojewódzkiej.

Z kolei w województwie Kujawsko-Pomorskim w roku 2014 wartość trzeciego kwartyla w mieście powyżej 10 tysięcy mieszkańców **wyniosła 8,48 min.** – **norma wynosi 12 min.** a poza miastem powyżej 10 tysięcy mieszkańców **wyniosła 14,37 min.** – **norma wynosi 20 min.**

Dla Aleksandrowa Kujawskiego wartość trzeciego kwartyla w mieście powyżej 10 tysięcy mieszkańców wyniosła **9,26 min.** – **norma wynosi 12 min.** a poza miastem powyżej 10 tysięcy mieszkańców **wyniosła 11,06 min.** – **norma wynosi 20 min.**

Działalność jednostki systemu należy ocenić pozytywnie

Według wyjaśnień Prezesa Szpitala i opracowanej przez powołany zespół analizy wyjazdów zespołów ratownictwa medycznego do osób znajdujących się w stanie zagrożenia życia w powiecie aleksandrowskim, główną przyczyną wydłużenia mediany czasów dojazdu jest pozostawienie miasta Ciechocinek bez stacjonującego tam ZRM - miasto Ciechocinek zamieszkuje 10 829 osób. Jest to drugi co do wielkości kurort uzdrowiskowy w Polsce, w którym znajdują się 22 zakłady leczenia uzdrowiskowego. Rocznie liczba kuracjuszy przebywających w sanatoriach waha się w przedziale 60 – 70 tysięcy, są to ludzie znacznie obciążeni jednostkami chorobowymi (np. 22 Szpital Wojskowy – rehabilitacja po zabiegach kardiochirurgicznych), część tych osób potrzebuje pomocy medycznej podczas zwiedzania kurortu (poza opieką jednostki sanatoryjnej). Dojazd do miasta Ciechocinek najkrótszą drogą w przypadku interwencji ZRM typu „S” prowadzi drogą powiatową nr 266. Droga ta jest drogą krętą, położoną w naturalnym wąwozie (różnica poziomów między Równiną Inowrocławską a Niziną Ciechocińską).

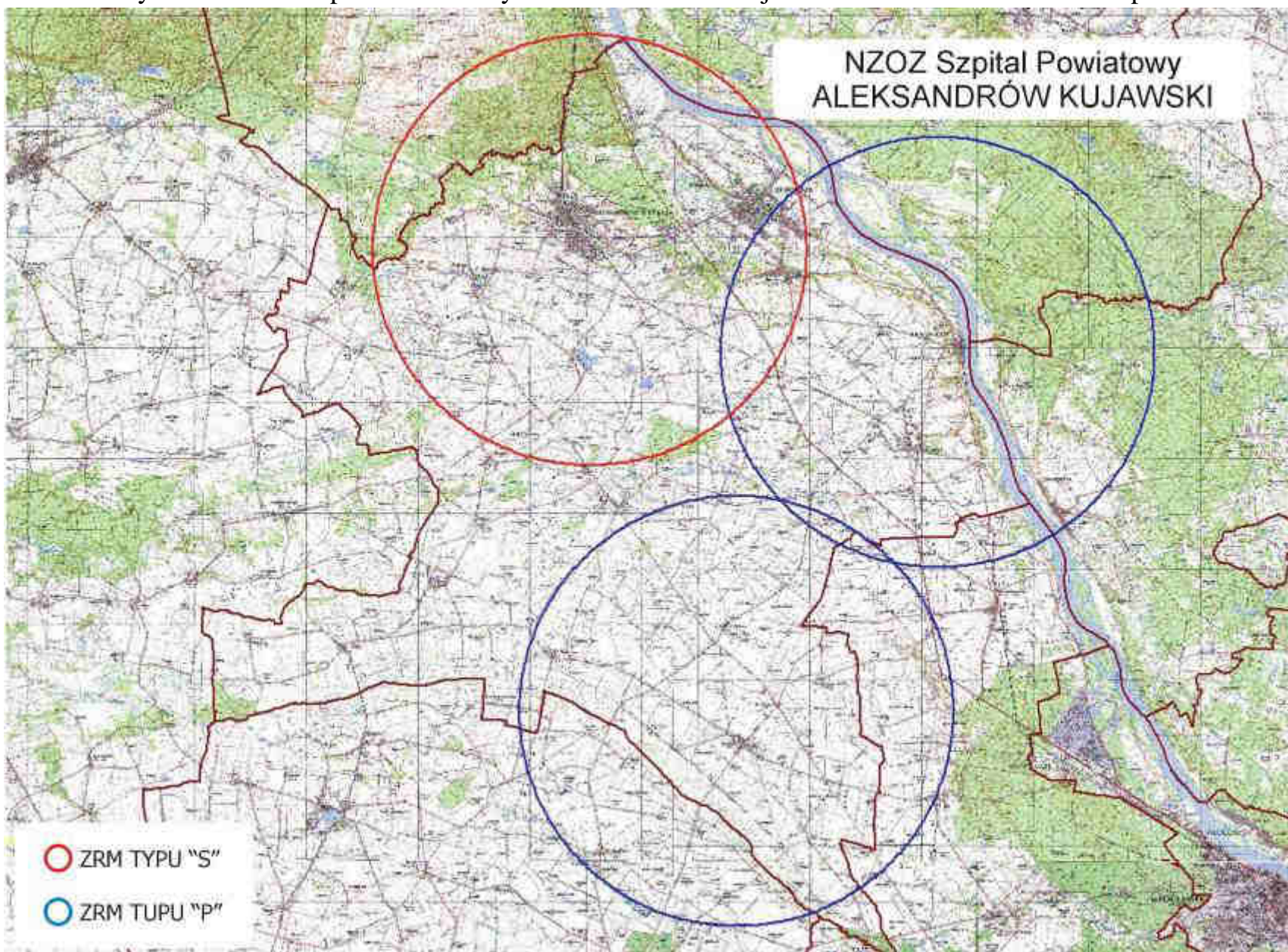


Natężenie ruchu drogowego na tym odcinku drogi jest znaczące. Jest to połączenie miasta Aleksandrów Kujawski z drogą krajową nr 1. Płynność ruchu pogarsza wybudowana autostrada. Odcinek drogi powiatowej Aleksandrów Kujawski – Nowy Ciecchocinek stanowi „wąskie gardło”, w którym bardzo często dochodzi do znacznego zmniejszenia płynności ruchu. Droga ta, w roku 2013, była wyłączona całkowicie z ruchu 6-krotnie (na okres tygodnia każdorazowo) z powodu budowy węzła A1 – Odolin. Objazd wyznaczono drogą gminną biegnącą przez miejscowości Ośno-Turzno (wydłużenie odległości z 6 km do 13 km od miejsca stacjonowania ZRM do granic administracyjnych miasta Ciecchocinek). Stan nawierzchni objazdu jest fatalny. Na całym odcinku objazdu obowiązuje ograniczenie prędkości do 40 km/h z powodu zaniżonych poboczy i drzew w skraju jezdni. Przesunięcie ZRM stacjonującego w miejscowości Nieszawa do m. Ciecchocinek nie stanowi rozwiązania problemu. Dołączona gmina Lubanie do obszaru operacyjnego nie zwiększyła zauważalnie liczby wezwań, aczkolwiek zwiększyła rejon operacyjny. W przypadku działania tego zespołu ratownictwa medycznego w m. Ciecchocinek, gmina ta pozostanie bez należytego zabezpieczenia ratowniczego (najbliższy ZRM będzie znajdował się w odległości 25-30 km, co przy aktualnym stanie dróg w powiecie aleksandrowskim stanowi poważny problem dotarcia w odpowiednim czasie gwarantującym najlepszą pomoc osobą znajdującym się w stanie zagrożenia życia). Pozostawienie ZRM w m. Nieszawa i m. Bądkowo, w aktualnych miejscach stacjonowania pozwala na wzajemne częściowe pokrycie newralgicznych obszarów działania przez oba ZRM, co znacząco zmniejsza prawdopodobieństwo zaistnienia sytuacji opisanej powyżej. W celu rozwiązania problemu rekomenduje się zabezpieczenie miasta Ciecchocinek dodatkowym zespołem ratownictwa medycznego typu podstawowego, ze względu na specyfikę miasta.

Drugą przyczyną tendencji wzrostowej mediany czasu dojazdu do miejsca wezwania jest niekorzystne przecięcie miasta Aleksandrów Kujawski przez linię kolejową nr 18 i braku bezkolizyjnego przejazdu kolejowego. Średnia liczba pociągów towarowych i osobowych przejeżdżających w obu kierunkach waha się w przedziale 50,01-80,00/dobę (dane uzyskane z „Wieloletniego Programu Inwestycji Kolejowych 2010-2013 infrastruktura kolejowa zarządzana przez PKP Polskie Linie Kolejowe S.A. marzec 2011). Zgodnie z planami PKP Polskie Linie Kolejowe S.A. marzec 2011 planowany jest wzrost udziału PKP Polskie Linie Kolejowe w ilości przewożonych towaru i osób w ogólnym ujęciu krajowym. Co za tym idzie można spodziewać się zwiększenia średniej liczby przejeżdżających pociągów osobowych i towarowych na dobę linią nr 18 w obu

kierunkach. Przy obecnym natężeniu ruchu kolejowego średni czas zamknięcia rogatek na przejazdach kolejowych waha się w przedziale 3-4 godzin na dobę. W takim okresie ZRM nie mają możliwości dojazdu do znacznej liczby mieszkańców Aleksandrowa Kujawskiego i Ciechocinka potencjalnie w każdej chwili mogącym znaleźć się w stanie zagrożenia zdrowia.

Rys. 15. NZOZ Szpital Powiatowy w Aleksandrowie Kujawskim - rozmieszczenie na mapie



**Tabela 33. Liczba interwencji przekroczenia ustawowych norm czasowych w 2014 r. – Aleksandrów Kujawski**

miesiąc	obszar działania karetka RAZEM Aleksandrów Kuj za 2014r.	razem interwencji	czas dotarcia	czas dotarcia	czas dotarcia	czas dotarcia	poniższe o 0,5%	% do wszystkich interwencji
styczeń	miasto powyżej	244	do 8 minut	do 12 minut	do 15 minut	powyżej 15 minut	2,0	0,82
	10 tys. mieszkańców		208	236	242	2		
	poza miastem powyżej 10 tys. mieszkańców	250	do 15 minut	do 20 minut		powyżej 20 minut	1,0	0,40
luty	miasto powyżej	199	do 8 minut	do 12 minut	do 15 minut	powyżej 15 minut	0,0	0,00
	10 tys. mieszkańców		111	180	199	0		
	poza miastem powyżej 10 tys. mieszkańców	238	do 15 minut	do 20 minut		powyżej 20 minut	0,0	0,00
marzec	miasto powyżej	271	do 8 minut	do 12 minut	do 15 minut	powyżej 15 minut	2,0	0,73
	10 tys. mieszkańców		207	260	269	2		
	poza miastem powyżej 10 tys. mieszkańców	263	do 15 minut	do 20 minut		powyżej 20 minut	0,0	0,00
kwiecień	miasto powyżej	222	do 8 minut	do 12 minut	do 15 minut	powyżej 15 minut	4,0	1,79
	10 tys. mieszkańców		185	217	218	4		
	poza miastem powyżej 10 tys. mieszkańców	236	do 15 minut	do 20 minut		powyżej 20 minut	2,0	0,84
maj	miasto powyżej	244	do 8 minut	do 12 minut	do 15 minut	powyżej 15 minut	1,0	0,41
	10 tys. mieszkańców		200	239	243	1		
	poza miastem powyżej 10 tys. mieszkańców	259	do 15 minut	do 20 minut		powyżej 20 minut	0,0	0,00
czerwiec	miasto powyżej	258	do 8 minut	do 12 minut	do 15 minut	powyżej 15 minut	0,0	0,00
	10 tys. mieszkańców		219	248	258	0		
	poza miastem powyżej 10 tys. mieszkańców	281	do 15 minut	do 20 minut		powyżej 20 minut	0,0	0,00
lipiec	miasto powyżej	259	do 8 minut	do 12 minut	do 15 minut	powyżej 15 minut	1,0	0,38
	10 tys. mieszkańców		238	257	258	1		
	poza miastem powyżej 10 tys. mieszkańców	302	do 15 minut	do 20 minut		powyżej 20 minut	1,0	0,33
sierpień	miasto powyżej	247	do 8 minut	do 12 minut	do 15 minut	powyżej 15 minut	4,0	1,61
	10 tys. mieszkańców		212	236	243	4		
	poza miastem powyżej 10 tys. mieszkańców	244	do 15 minut	do 20 minut		powyżej 20 minut	0,0	0,00
wrzesień	miasto powyżej	236	do 8 minut	do 12 minut	do 15 minut	powyżej 15 minut	1,0	0,42
	10 tys. mieszkańców		208	231	235	1		
	poza miastem powyżej 10 tys. mieszkańców	245	do 15 minut	do 20 minut		powyżej 20 minut	0,0	0,00
październik	miasto powyżej	256	do 8 minut	do 12 minut	do 15 minut	powyżej 15 minut	0,0	0,00
	10 tys. mieszkańców		240	255	256	0		
	poza miastem powyżej 10 tys. mieszkańców	292	do 15 minut	do 20 minut		powyżej 20 minut	0,0	0,00
listopad	miasto powyżej	229	do 8 minut	do 12 minut	do 15 minut	powyżej 15 minut	2,0	0,87
	10 tys. mieszkańców		200	220	227	2		
	poza miastem powyżej 10 tys. mieszkańców	252	do 15 minut	do 20 minut		powyżej 20 minut	0,0	0,00
grudzień	miasto powyżej	251	do 8 minut	do 12 minut	do 15 minut	powyżej 15 minut	0,0	0,00
	10 tys. mieszkańców		211	247	251	0		
	poza miastem powyżej 10 tys. mieszkańców	262	do 15 minut	do 20 minut		powyżej 20 minut	0,0	0,00
<b>RAZEM</b>	<b>miasto powyżej</b>	<b>2916</b>	<b>2439</b>	<b>2826</b>	<b>2899</b>	<b>17</b>	<b>0</b>	<b>0</b>
	<b>10 tys. mieszkańców</b>							
	<b>poza miastem powyżej 10 tys. mieszkańców</b>	<b>3124</b>	<b>3049</b>	<b>3120</b>		<b>4</b>	<b>3,98</b>	<b>1,57069054</b>

## **b) ocena funkcjonowania zespołów ratownictwa medycznego podległych pod Regionalny Szpital Specjalistyczny w Grudziądzu w 2014 roku**

W ramach systemu PRM udzielane są świadczenia zdrowotne w zakresie ratownictwa medycznego na terenie działania zespołów ratownictwa medycznego w razie wypadku, urazu, nagłego zachorowania lub nagłego pogorszenia stanu zdrowia, udzielenia bezzwłocznej pomocy medycznej w miejscu zdarzenia osobom, które uległy wypadkowi lub nagle zachorowały, a także transportu tych chorych do oddziałów ratunkowych z miejsc zdarzeń. Obszar działania rejonu grudziądzkiego (nr rejonu operacyjnego 04/02) obejmuje: miasto Grudziądz – 98 213 mieszkańców oraz wchodzące w skład powiatu grudziądzkiego gminy wiejskie: Grudziądz – 11 893, Rogoźno – 4 187, Świecie n. Osą – 4 348 i Gruta – 6 539 jak również gminy miejsko-wiejskie: Łasin – 8 324 i Radzyń Chełmiński – 4 903, ponadto z powiatu Brodnickiego gminę miejsko-wiejską Jabłonowo Pomorskie – 9 138 oraz powiatu Świeckiego gminę Dragacz – 7 197. Łączna ilość obsługiwanej ludność wynosi 154 742.

Telefoniczne zgłoszenia na numery 112 lub 999 są automatycznie łączone z dyspozytorniami medycznymi w Grudziądzu. Dyspozytornia medyczna i pomieszczenie socjalne znajdują się w budynku Pogotowia Ratunkowego przy ul. Rydygiera 15/17 w Grudziądzu o łącznej powierzchni ok. 170 m<sup>2</sup>. Obsługuje jednostki stacjonujące w : Grudziądzu, Łasinie, Radzynie Chełmińskim, Dolnej Grupie i Jabłonowie Pomorskim.

Na wyposażeniu stanowiska dyspozytora medycznego jest :

- 2 linie cyfrowe ISDN numeru alarmowego 999;
- 3 wewnętrzne linie telefoniczne z możliwością wyjścia zewnętrznego ( 56 641 40 25, 56 462 19 24, 56 641 40 25, 56 477 51 26);
- 1 linia tel./fax.: 056 462 19 24;
- 2 radiostacje bazowe Motorola DM 3601CJ – kanał powiatowy oraz ogólnokrajowy;
- łącze internetowe;
- łącze sieciowe do obsługi programu Eskulap;
- komputer bazowy z systemem dyspozycji sił i środków oraz rejestracji działań Ratowniczych;
- linia bezpośredniego łącza z dyspozytorem Straży Pożarnej;
- linia bezpośredniego łącza z Oficerem Dyżurnym Komendy Policji;



- radiostacja bazowa Podstacji Pogotowia Ratunkowego w Grudziądzu, ul. Szpitalna 6/8;
- radiostacja bazowa Podstacji Pogotowia Ratunkowego w Łasine ul. Radzyńska 2 ,
- radiostacja bazowa Podstacji Pogotowia Ratunkowego w Grupie (budynek Ośrodka Zdrowia, ul. Akacyjowa 1);
- radiostacja bazowa Podstacji Pogotowia Ratunkowego w Grudziądzu, ul. Strażacka 1;
- radiostacja bazowa Podstacji Pogotowia Ratunkowego w Radzynie Chełmińskim ul. Radzyńskiej 2;
- radiostacja bazowa Podstacji Pogotowia Ratunkowego w Jabłonie Pomorskim, ul. Główna 22;
- system monitoringu i rejestracji wszystkich rozmów telefonicznych i radiowych,
- DSP-26
- system alfanumeryczny indywidualnego przywoływania i powiadamiania o zdarzeniu członków zespołu ratownictwa medycznego.

Dyspozytorzy medyczni zgodnie z art. 27 ust. 4 ustawy o PRM prowadzą następującą dokumentację medycznych czynności ratunkowych: dziennik pracy Pogotowia Ratunkowego, karta zlecenia wyjazdu pogotowia ratunkowego, księga raportów dyspozytorskich. W tym miejscu dyspozytor medyczny przejmuje kontrolę nad danym zgłoszeniem. Zespoły wyjazdowe podstawowe „P” przy podejmowaniu decyzji na miejscu zdarzenia mogą korzystać z konsultacji telefonicznej z lekarzem zespołu specjalistycznego „S”.

Obszar działania obsługuje 7 zespołów ratownictwa medycznego, w tym: 3 – zespoły specjalistyczne „S” w składzie: kierowca + 2 ratowników medycznych + lekarz (obsada 4 osobowa w każdym ambulansie); 4 zespoły podstawowe „P” w składzie: kierowca + 2 ratowników medycznych (obsada 3 osobowa).

Na 1 ZRM przypada 22 106 mieszkańców (średnia za województwo – 24 112). W omawianym okresie ZRM wykonały 16 145 interwencji do różnego rodzaju zdarzeń, co w przeliczeniu na jeden ZRM przypada 2 306 interwencji (średnia za woj. – 2 019), natomiast dziennie 6,32 interwencji (średnia za woj. – 5,53).

Na terenie rejonu grudziądzkiego zespoły ratownictwa medycznego wyjeżdżały do 16 848 przypadków, w których występowało zagrożenie życia, co w porównaniu do 2013 roku, ilość wyjazdów zwiększyła się o 4,35% , tj. z 16 145 do 16 848 - o 703 wyjazdy więcej).

W miastach powyżej 10 tys. mieszkańców odnotowano 11 485 interwencji, więcej o 544, tj. o 4,97% (w 2013r. - 10 941), natomiast poza miastami powyżej 10 tys. mieszkańców odnotowano 5 363 interwencje, więcej o 159 tj. o 3,06 % ( w 2013r. – 5 204).

Zespoły ratownictwa medycznego w miastach powyżej 10 tys. mieszkańców do 11 272 zdarzeń wyjeżdżały w czasie krótszym niż 15 minut, mniej o 523 (4,43%) niż w 2013 r. – 11 795), natomiast poza miastami powyżej 10 tys. mieszkańców do 5 175 zdarzeń wyjeżdżały w czasie krótszym niż 20 minut, więcej o 164 (3,27%) niż w 2013r. – 5 011.

W roku 2014r. o 62 wyjazdy zwiększyła się ilość interwencji do zdarzeń w przedziale 16-25 i więcej minut, tj. o 18,29%, z 339 w 2013 r do 401 w 2014 r., współczynnik w stosunku do wszystkich wyjazdów ZRM wynosi 2,44% i jest niższy od średniej za województwo (współczynnik za województwo – 4,38%), z tego w miastach powyżej 10 tys. mieszkańców odnotowano zwiększenie takich przekroczeń o 67, tj. o 45,89% z 146 w 2013r. do 213 w 2014 r., współczynnik w stosunku do wszystkich wyjazdów wynosi 1,89% – jest to współczynnik bardzo dobry (średnia za woj. – 3,35%), natomiast poza miastem powyżej 10 tys. mieszkańców odnotowano zmniejszenie o 5 wyjazdów, tj. o 2,59% z 193 w 2013r. do 188 w 2014r., współczynnik w stosunku do wszystkich wyjazdów wynosi 3,63% i jest to również wskaźnik poniżej średniej wojewódzkiej (średnia za woj. – 6,25).

W 2014 r. zespół specjalistyczny (S) stacjonujący w Grudziądzu, ul. Szpitalnej 6/8 wykonał 3 712 wyjazdów, w porównanie do analogicznego okresu roku ubiegłego, odnotował więcej wyjazdów do zdarzeń o 6,54%, tj. o 228 wyjazdów więcej (3 484 w 2013 r.). Na 3 712 wyjazdów w 14 przekroczone ustawowe normy czasowe, więcej o 7 - w 2013 r. było 7, wskaźnik to 0,38% w stosunku do wszystkich wyjazdów zespołu, wskaźnik bardzo dobry – średnia za województwo 4,38%, z tej ilości 8 wyjazdów dotyczyło przekroczenia ustawowego czasu dojazdu, czyli powyżej 15 minut w miastach powyżej 10 tys. mieszkańców – w porównaniu do tego samego okresu roku ubiegłego odnotowano zwiększenie o 3 interwencje (w 2013r. - było 5). Poza miastami powyżej 10 tys. mieszkańców odnotowano 6 takich przypadków, więcej 4 - w 2013 r. były 2 zdarzenia.

Zespół specjalistyczny „S” stacjonujący również w Grudziądzu przy ul. Strażackiej 1 wykonał w tym okresie 3 701 interwencji co w porównaniu do tego samego okresu roku ubiegłego odnotowano zwiększenie ilości interwencji o 278, tj. o 8,12% (w 2013 r. –

3 423). Na 3 701 wyjazdów w 13 przypadkach przekroczone ustawowe normy czasowe (w 2013 były 3), co stanowi 0,35% w stosunku do wszystkich wyjazdów zespołu, współczynnik bardzo dobry, z tej ilości 8 wyjazdów dotyczyło przekroczenia ustawowego czasu dojazdu, czyli powyżej 15 minut w miastach powyżej 10 tys. mieszkańców – co w porównaniu do roku 2013 ilość wyjazdów zwiększyła się o 6, były 2. Poza miastami powyżej 10 tys. mieszkańców odnotowano 5 takich zdarzeń, w 2013 r. odnotowano 1 takie zdarzenie.

Zespół specjalistyczny „S” stacjonujący w Łasinie przy ul. Radzyńskiej 4 wykonał w tym okresie 1 366 interwencji co w porównaniu do roku 2013 odnotowano zwiększenie ilości interwencji o 27, tj. o 2,02% (w 2013 r. – 1 339). Na 1 366 wyjazdów w 76 przypadkach przekroczone ustawowe normy czasowe, w 2013 r. było 95, nastąpił spadek takich przekroczeń o 19, tj. o 20,0%. Wskaźnik w stosunku do wszystkich wyjazdów to 5,89% - jest to wskaźnik powyżej średniej za województwo (średnia za woj. 4,38%), 72 przekroczenia dotyczyły przekroczenia ustawowych norm czasowych poza miastami powyżej 10 tys. mieszkańców, tj. powyżej 20 min. (w roku 2013 były 94 takie zdarzenia), w miastach powyżej 10 tysięcy mieszkańców odnotowano 4 przekroczenia ustawowych norm czasu, tj. powyżej 15 minut. (w 2013 r. było 1 takie przekroczenie).

Zespół podstawowy „P” stacjonujący w Grudziądzu przy ul. Rydygiera 15/17 wykonał w tym okresie 4 118 interwencji, co w porównaniu do tego samego okresu roku ubiegłego odnotowano zwiększenie ilości interwencji o 102, tj. o 2,54% (w 2013 r. – 4 016). Na 4 118 wyjazdów w 145 przypadkach przekroczone ustawowe normy czasowe (w 2013r. były 122), nastąpił wzrost o 23 przekroczenia, tj. 18,85%. Wskaźnik to 3,65% w stosunku do wszystkich wyjazdów zespołu, wskaźnik niższy od średniej za województwo (średnia za województwo 4,38), z tej ilości 130 wyjazdów dotyczyło przekroczenia ustawowego czasu dojazdu, czyli powyżej 15 minut w miastach powyżej 10 tys. mieszkańców – co w porównaniu do roku 2013 ilość przekroczeń zwiększyła się o 30, w 2013r było 100. Poza miastami powyżej 10 tys. mieszkańców odnotowano 15 takich przypadków, w 2013 r. były 22 takie zdarzenia.

Zespół podstawowy „P” stacjonujący w Dolnej Grupie przy ul. Akacjowej 1 wykonał w tym okresie 1 746 interwencji co w porównaniu do roku 2013 odnotowano zmniejszenie ilości interwencji o 9, tj. spadek o 0,51% (w 2013 r. – 1 755). Na 1 746 wyjazdów w 69 przypadkach przekroczone ustawowe normy czasowe, (w 2013 r. były 53 przekroczenia) wzrost o 16 przekroczeń. Wskaźnik to 4,11% (wskaźnik za województwo – 4,38%) w stosunku do wszystkich wyjazdów zespołu, z tej ilości 54



przekroczenia dotyczyły przekroczenia ustawowego czasu dojazdu, czyli powyżej 15 minut w miastach powyżej 10 tys. mieszkańców – co w porównaniu do roku 2013 odnotowano zwiększenie takich interwencji o 28, tj. wzrost o 107,69% (w 2013 r. – 26). Poza miastami powyżej 10 tys. mieszkańców odnotowano 15 interwencji przekraczających ustawowy czas, tj. 20 min., w porównaniu do roku 2013 odnotowano spadek o 12 interwencji (44,04%), w 2013 r. było 27.

Zespół podstawowy „P” stacjonujący w Jabłonowie Pomorskim przy ul. Głównej 22 wykonał w tym okresie 1 132 interwencje co w porównaniu do roku 2013 ilość interwencji zwiększyła się o 69, tj. o 6,49% (w 2013 r. – 1 063). Na 1 132 wyjazdy w 40 przypadkach przekroczone ustawowe normy czasowe, wzrost o 17, tj. o 73,51% w porównaniu do tego samego okresu roku 2013. Wskaźnik to 3,66% w stosunku do wszystkich wyjazdów zespołu, z tej ilości 1 przekroczenie dotyczyło przekroczenia ustawowego czasu dojazdu, czyli powyżej 15 minut w miastach powyżej 10 tys. mieszkańców – co w porównaniu do roku 2013 odnotowano zwiększenie takich interwencji o 1 (w 2013 r. – nie odnotowano takiego zdarzenia). Poza miastami powyżej 10 tys. mieszkańców odnotowano 39 interwencji przekraczających ustawowy czas, tj. 20 min., w porównaniu do roku 2013 odnotowano wzrost o 16 interwencji (69,56%), w 2013 r. były 23.

Zespół podstawowy „P” stacjonujący w Radzynie Chełmińskim przy ul. Tysiąclecia 17 wykonał w tym okresie 1 073 interwencje co w porównaniu do tego samego okresu roku 2013 odnotowano zwiększenie ilości interwencji o 8, tj. o 0,75% (w 2013 r. – 1 065). Na 1 073 wyjazdy w 44 przypadkach przekroczone ustawowe normy czasowe, w roku 2013 było 36- wzrost o 8, tj. o 22,22%. Wskaźnik to 4,28% w stosunku do wszystkich wyjazdów zespołu, wskaźnik niższy niż średnia za województwo (średnia za województwo 4,38), z tej ilości 8 wyjazdów dotyczyło przekroczenia ustawowego czasu dojazdu, czyli powyżej 15 minut w miastach powyżej 10 tys. mieszkańców – co w porównaniu do roku 2013 odnotowano zmniejszenie takich interwencji o 4, tj. o 33,33% (w 2013 r. – było 12 takich przypadków). Poza miastami powyżej 10 tys. mieszkańców odnotowano 36 interwencji przekraczających ustawowy czas, tj. 20 min., w roku 2013 odnotowano 24 takie interwencje, tj. wzrost o 50,18%.

Warunki socjalne personelu zespołów ratownictwa medycznego w miejscowościach: Grudziądzu, Łasinie, Radzynie Chełmińskim, Jabłonowie Pomorskim i Dolnej Grupie są bardzo dobre. Personel posiada pomieszczenia socjalne – pokoje dzienne z aneksami

kuchennymi, jak również pokoje służący do nocnego odpoczynku. Węzły sanitarne umożliwiają korzystanie z prysznica.

W każdym miejscu stacjonowania ZRM znajdują się przyłącza 230V z możliwością podłączenia ambulansów oraz ujęcie bieżącej wody. Magazyn podręczny sprzętu oraz miejsce wyposażone w źródło energii elektrycznej i wody.

Działanie Wojewody w zakresie ratownictwa medycznego ma swoje odzwierciedlenie w budżecie zadaniowym gdzie miernikiem zadania „ratownictwo medyczne” jest mediana czasu dojazdu zespołów ratownictwa medycznego do osób w stanie nagłego zagrożenia zdrowotnego.

Cel zadania miał zostać osiągnięty poprzez: właściwe rozmieszczenie jednostek systemu Państwowe Ratownictwo Medyczne oraz dalszą dyslokację istniejących zespołów ratownictwa medycznego na terenie województwa kujawsko – pomorskiego; wykorzystanie ambulansów systemowych zgodnie z obowiązującymi przepisami prawa w tym zakresie; optymalne zakontraktowanie przez Oddział Wojewódzki ilości zespołów ratownictwa medycznego zgodnej z liczbą ambulansów ujętych w „Wojewódzkim Planie Działania Systemu Państwowego ratownictwa Medycznego województwa kujawsko – pomorskiego.

Do monitorowania realizacji zadania stosuje się analizy kwartalne, półroczne oraz roczne z czasów wyjazdów zespołów ratownictwa medycznego przez poszczególnych dysponentów według określonych narzędzi badawczych przekazanych do wykonania zakładom opieki zdrowotnej, którzy są dysponentami systemu PRM.

W województwie kujawsko-pomorskim mediana czasu dotarcia Zespołów Ratownictwa Medycznego do osób u których zagrożenie było życia **wynosi 7,04 min.** i w porównaniu do tego samego okresu roku 2013 uległa nieznacznemu pogorszeniu – w 2013 r. wynosiła 6,9 min.

W Grudniadzu mediana czasu **wynosi 5,45 min.** w roku 2013 - 5,56 min. i jest to jeden z lepszych czasów w województwie

W województwie dla miast powyżej 10 tysięcy mieszkańców cel został osiągnięty albowiem na 2014 rok zakładano medianę w wysokości 8 minut, natomiast średni czas dojazdu ZRM do osób w stanie nagłego zagrożenia zdrowotnego wyniósł w mieście powyżej 10 tysięcy mieszkańców **6,14 minuty**, w Grudniadzu – **5,07 min.** i jest to również jeden z lepszych czasów w województwie (w **2013r. – 4,79 min.**).

Z kolei w województwie poza miastem powyżej 10 tys. mieszkańców cel został osiągnięty albowiem zakładano medianę na poziomie 15 minut, zaś osiągnięto średni

czas dojazdu w wysokości **10,22 minuty** w Grudziądzu mediana czasu **wynosi 7,58 min.** i jest to mediana czasu bardzo dobra znacznie poniżej ustalonego wskaźnika, czyli 15 min. (w roku 2013 - 8,01 min.).

Z kolei w województwie Kujawsko-Pomorskim w roku 2014 wartość trzeciego kwartyła w mieście powyżej 10 tysięcy mieszkańców **wyniosła 8,48 min.** – norma wynosi 12 min. a poza miastem powyżej 10 tysięcy mieszkańców **wyniosła 14,37 min.** – norma wynosi 20 min.

Dla Grudziądza wartość trzeciego kwartyła w mieście powyżej 10 tysięcy mieszkańców **wyniosła 8,12 min.** – norma wynosi **12 min.** a poza miastem powyżej 10 tysięcy mieszkańców **wyniosła 12,14 min.** – norma wynosi **20 min.**

Ambulanse ZRM typu „S” i „P” stacjonujące przy budynku Regionalnego Szpitala Specjalistycznego przy ul. Sikorskiego 34 w Grudziądzu są garażowane, natomiast w okresie letnim stoją pod wiatą z dostępem do źródła energii elektrycznej, z możliwością podłączenia ambulansów.

Ambulans zespołu specjalistycznego znajdujący się przy Komendzie Miejskiej PSP na ul. Strażackiej 1 na osiedlu Rządów w garażu zamykanym, ogrzewanym z bieżącą wodą, stanowiącym integralną część budynku Komendy Miejskiej PSP .

Ambulans zespołu podstawowego w Łasinie stacjonuje w budynku przy ul. Radzyńska 4, jest zadaszony (wiaty). Jest dostęp do źródła energii elektrycznej, z możliwością podłączenia ambulansu.

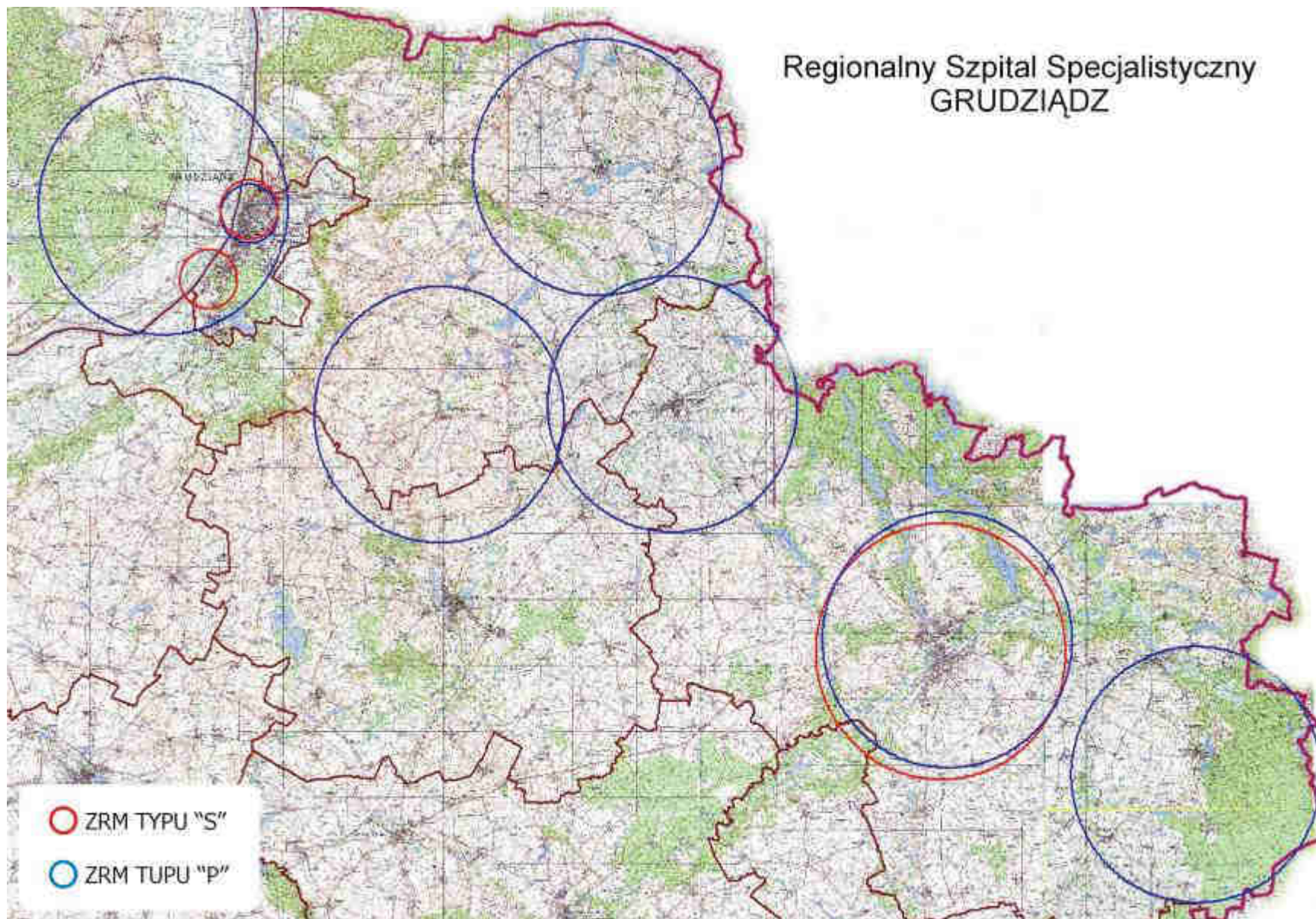
Ambulans zespołu podstawowego w Radzynie Chełmińskim stacjonuje przy OSP ul. Tysiąclecia 10, w garażu zamykanym, ogrzewanym z bieżącą wodą, stanowiącym integralną część budynku PSP .

Ambulans zespołu podstawowego w Jabłonowie Pomorskim stacjonuje przy Przychodni ZOZ ul. Główna 22, w garażu zamykanym z dostępem do źródła energii elektrycznej z możliwością podłączenia ambulansu.

Ambulans zespołu podstawowego w Dragaczu – Dolna Grupa stacjonuje przy przychodni ZOZ ul. Akacyjowa 1, jest garażowany. Jest dostęp do źródła energii elektrycznej, z możliwością podłączenia ambulansu.

Działalność jednostki systemu należy ocenić pozytywnie z uchybieniami. Na taką ocenę w głównej mierze rzutują zdarzające się przypadki braku pełnej obsady lekarzy w ZRM.

Rys. 16. Regionalny Szpital Specjalistyczny w Grudziądzu - rozmieszczenie na mapie



**Tabela 34. Liczba interwencji przekroczenia ustawowych norm czasowych w 2014 r.– Grudziądz**

miesiąc	obszar działania karetka RAZEM Grudziądz za rok 2013 r.	razem interwencji	czas dotarcia	czas dotarcia	czas dotarcia	czas dotarcia	pomniejszone o 0,5%	% do wszystkich interwencji	uwagi
styczeń	miasto powyżej 10 tys. mieszkańców	944	do 8 minut	do 12 minut	do 15 minut	powyżej 15 minut	11,9	1,26	
	poza miastem powyżej 10 tys. mieszkańców	448	do 15 minut	do 20 minut		powyżej 20 minut	22,9	5,11	
			812	906	932	12			
luty	miasto powyżej 10 tys. mieszkańców	880	do 8 minut	do 12 minut	do 15 minut	powyżej 15 minut	13,9	1,58	
	poza miastem powyżej 10 tys. mieszkańców	393	do 15 minut	do 20 minut		powyżej 20 minut	10,9	2,78	
			760	843	866	14			
marzec	miasto powyżej 10 tys. mieszkańców	1020	do 8 minut	do 12 minut	do 15 minut	powyżej 15 minut	18,9	1,85	
	poza miastem powyżej 10 tys. mieszkańców	492	do 15 minut	do 20 minut		powyżej 20 minut	18,9	3,84	
			869	966	1001	19			
kwiecień	miasto powyżej 10 tys. mieszkańców	972	do 8 minut	do 12 minut	do 15 minut	powyżej 15 minut	19,9	2,05	
	poza miastem powyżej 10 tys. mieszkańców	420	do 15 minut	do 20 minut		powyżej 20 minut	10,9	2,61	
			811	916	952	20			
maj	miasto powyżej 10 tys. mieszkańców	922	do 8 minut	do 12 minut	do 15 minut	powyżej 15 minut	6,0	0,65	
	poza miastem powyżej 10 tys. mieszkańców	477	do 15 minut	do 20 minut		powyżej 20 minut	13,9	2,92	
			767	895	916	6			
czerwiec	miasto powyżej 10 tys. mieszkańców	876	do 8 minut	do 12 minut	do 15 minut	powyżej 15 minut	8,0	0,91	
	poza miastem powyżej 10 tys. mieszkańców	427	do 15 minut	do 20 minut		powyżej 20 minut	10,9	2,56	
			748	843	868	8			
lipiec	miasto powyżej 10 tys. mieszkańców	984	do 8 minut	do 12 minut	do 15 minut	powyżej 15 minut	10,0	1,01	
	poza miastem powyżej 10 tys. mieszkańców	484	do 15 minut	do 20 minut		powyżej 20 minut	16,9	3,49	
			839	943	974	10			
sierpień	miasto powyżej 10 tys. mieszkańców	975	do 8 minut	do 12 minut	do 15 minut	powyżej 15 minut	15,9	1,63	
	poza miastem powyżej 10 tys. mieszkańców	541	do 15 minut	do 20 minut		powyżej 20 minut	16,9	3,13	
			844	935	959	16			
wrzesień	miasto powyżej 10 tys. mieszkańców	951	do 8 minut	do 12 minut	do 15 minut	powyżej 15 minut	27,9	2,93	
	poza miastem powyżej 10 tys. mieszkańców	402	do 15 minut	do 20 minut		powyżej 20 minut	14,9	3,71	
			806	897	923	28			
październik	miasto powyżej 10 tys. mieszkańców	1034	do 8 minut	do 12 minut	do 15 minut	powyżej 15 minut	33,8	3,27	
	poza miastem powyżej 10 tys. mieszkańców	439	do 15 minut	do 20 minut		powyżej 20 minut	22,9	5,21	
			858	959	1000	34			
listopad	miasto powyżej 10 tys. mieszkańców	911	do 8 minut	do 12 minut	do 15 minut	powyżej 15 minut	24,9	2,73	
	poza miastem powyżej 10 tys. mieszkańców	399	do 15 minut	do 20 minut		powyżej 20 minut	12,9	3,24	
			740	846	886	25			
grudzień	miasto powyżej 10 tys. mieszkańców	1016	do 8 minut	do 12 minut	do 15 minut	powyżej 15 minut	20,9	2,06	
	poza miastem powyżej 10 tys. mieszkańców	441	do 15 minut	do 20 minut		powyżej 20 minut	13,9	3,16	
			821	953	995	21			
<b>RAZEM</b>	<b>miasto powyżej 10 tys. mieszkańców</b>	<b>11485</b>	<b>9675</b>	<b>10902</b>	<b>11272</b>	<b>213</b>	<b>0</b>	<b>0</b>	
	<b>poza miastem powyżej 10 tys. mieszkańców</b>	<b>5363</b>	<b>4795</b>	<b>5175</b>	<b>0</b>	<b>188</b>	<b>187,06</b>	<b>41,772953</b>	

**c) ocena funkcjonowania zespołów ratownictwa medycznego podległych pod Wojewódzką Stację Pogotowia Ratunkowego w Bydgoszczy w 2014 roku**

W ramach systemu PRM udzielane są świadczenia zdrowotne w zakresie ratownictwa medycznego na terenie działania zespołów ratownictwa medycznego w razie wypadku, urazu, nagłego zachorowania lub nagłego pogorszenia stanu zdrowia, udzielenia bezzwłocznej pomocy medycznej w miejscu zdarzenia osobom, które uległy wypadkowi lub nagle zachorowały, a także transportu tych chorych do oddziałów ratunkowych z miejsc zdarzeń. Obszar działania rejonu bydgoskiego (nr rejonu operacyjnego 04/01) obejmuje: miasto Bydgoszcz oraz wchodzące w skład powiatu bydgoskiego gminy wiejskie: Dąbrowa Chełmińska, Białe Błota, Nowa Wieś Wielka, Osielsko, Sicienko i Dobrcz jak również gminę miejsko-wiejską Solec Kujawski. Rejon ten zamieszkuje 446 740 mieszkańców. Telefoniczne zgłoszenia na numery 112 lub 999 są automatycznie łączone z dyspozytornią, gdzie dyspozytorzy medyczni zlokalizowani są w części pomieszczeń Centrum Powiatowego Ratownictwa i Reagowania Kryzysowego w budynku „C” II piętro, sala dyspozytorów, ul. Grudziądzka 9-15 w Bydgoszczy, w tym właśnie miejscu dyspozytor medyczny przejmuje kontrolę nad danym zgłoszeniem. Zespoły wyjazdowe podstawowe (P) przy podejmowaniu decyzji na miejscu zdarzenia mogą korzystać z konsultacji telefonicznej z lekarzem koordynatorem.

Obszar działania obsługuje 16 zespołów ratownictwa medycznego, w tym: 5 – zespołów specjalistycznych „S” w składzie: kierowca + 2 ratowników medycznych + lekarz (obsada 4 osobowa w każdym ambulansie); 8 zespołów podstawowych „P” w składzie: kierowca + 2 ratowników medycznych (obsada 3 osobowa) oraz 3 zespoły podstawowe „P” w składzie: kierowca ratownik medyczny + ratownik medyczny (obsada 2 osobowa).

Na 1 ZRM przypada 27 921 mieszkańców (średnia za województwo – 24 112). W omawianym okresie ZRM wykonały 48 766 interwencji do różnego rodzaju zdarzeń, co w przeliczeniu na jeden ZRM przypada 3 048 interwencji (średnia za woj. – 2 144), natomiast dziennie 8,35 interwencji (średnia za woj. – 5,87).

W roku 2014 ZRM podległe pod WSPR w Bydgoszczy wyjeżdżały do 48 766 przypadków, w których występowało zagrożenie życia, co w porównaniu do 2013 roku, ilość wyjazdów zwiększyła się o 0,08% , tj. z 48 726 do 48 766 - o 40 wyjazdów więcej).

W miastach powyżej 10 tys. mieszkańców odnotowano 42 907 interwencji, więcej o 74, tj. o 0,17% (w 2013r. - 42 833), natomiast poza miastami powyżej 10 tys. mieszkańców odnotowano 5 859 interwencje, mniej o 34 tj. o 0,58 % ( w 2013r. – 5 893).



Zespoły ratownictwa medycznego w miastach powyżej 10 tys. mieszkańców do 40 949 zdarzeń wyjeżdżały w czasie krótszym niż 15 minut, mniej o 1 045 ( 2,49%) niż w 2013r. - 41 994, natomiast poza miastami powyżej 10 tys. mieszkańców do 4 505 zdarzeń wyjeżdżały w czasie krótszym niż 20 minut, mniej o 164 (3,51%) niż w 2013r. – 4 669.

W roku 2014 r. o 570 wyjazdów zwiększyła się ilość wyjazdów do zdarzeń w przedziale 16-25 i więcej minut (przekroczenie ustawowych norm czasu, tj. 15 minut w miastach powyżej 10 tysięcy mieszkańców oraz 20 minut poza miastem powyżej 10 tysięcy mieszkańców) z 2 742 w 2013r. do 3 312 w roku 2014, tj. o 20,79%, współczynnik przekroczenia ustawowych norm czasu wynosi 7,29% (w 2013r. – 5,63%) i wzrósł o 1,66% w stosunku do wszystkich wyjazdów zespołów ratownictwa medycznego i jest jednym z najwyższych w województwie, przekraczający średnią za województwo (wskaźnik za województwo wynosi 4,38%). Z tej ilości 1 958 wyjazdów dotyczyło miast powyżej 10 tys. mieszkańców, więcej o 440 wyjazdów, tj. o 28,99%, współczynnik w stosunku do wszystkich wyjazdów wynosi 4,78% (współczynnik dla województwa dla miast powyżej 10 tys. mieszkańców wynosi 3,35%), natomiast poza miastem powyżej 10 tys. mieszkańców odnotowano również zwiększenie ilości przypadków przekroczenia ustawowego czasu tj. 20 minut o 130 wyjazdów z 1 224 w roku 2013 do 1 354 w roku 2014, tj. o 10,62% a współczynnik w stosunku do wszystkich wyjazdów wynosi 30,06% i jest najgorszym w województwie (wskaźnik dla województwa poza miastem powyżej 10 tys. mieszkańców wynosi 6,25),

Działanie Wojewody w zakresie ratownictwa medycznego ma swoje odzwierciedlenie w budżecie zadaniowym gdzie miernikiem zadania „ratownictwo medyczne” jest mediana czasu dojazdu zespołów ratownictwa medycznego do osób w stanie nagłego zagrożenia zdrowotnego.

Cel zadania miał zostać osiągnięty poprzez: właściwe rozmieszczenie jednostek systemu Państwowe Ratownictwo Medyczne oraz dalszą dyslokację istniejących zespołów ratownictwa medycznego na terenie województwa kujawsko – pomorskiego; wykorzystanie ambulansów systemowych zgodnie z obowiązującymi przepisami prawa w tym zakresie; optymalne zakontraktowanie przez Oddział Wojewódzki ilości zespołów ratownictwa medycznego zgodnej z liczbą ambulansów ujętych w „Wojewódzkim Planie Działania Systemu Państwowego ratownictwa Medycznego województwa kujawsko – pomorskiego.

Do monitorowania realizacji zadania stosuje się analizy kwartalne, półroczne oraz roczne z czasów wyjazdów zespołów ratownictwa medycznego przez poszczególnych dysponentów

według określonych narzędzi badawczych przekazanych do wykonania zakładom opieki zdrowotnej, którzy są dysponentami systemu PRM.

W województwie kujawsko-pomorskim mediana czasu dotarcia Zespołów Ratownictwa Medycznego do osób u których zagrożenie było życia w województwie **wynosi 7,04 min.** i w porównaniu do tego samego okresu roku 2013 uległa pogorszeniu – **w 2013 r. wynosiła 6,9 min.**

W Wojewódzkiej Stacji Pogotowia Ratunkowego w Bydgoszczy mediana czasu **wynosi 8,24 min.** w roku 2013 - 7,91 min. i jest to jeden z najgorszych czasów w województwie.

W województwie dla miast powyżej 10 tysięcy mieszkańców cel został osiągnięty albowiem na 2014 rok zakładano medianę w wysokości 8 minut, natomiast średni czas dojazdu ZRM do osób w stanie nagłego zagrożenia zdrowotnego wyniósł w mieście powyżej 10 tysięcy mieszkańców **6,14 minuty**, w Bydgoszczy – **7,57 min.** i jest to również jeden z najgorszych czasów w województwie (**w 2013r. – 7,43 min.**), jest to mediana czasu jako jedyna w województwie przekraczająca ustalony wskaźnik, czyli 8 min. W roku 2014 odnotowano 6 przypadków przekroczenia ustawowej normy czasu w mieście powyżej 10 tysięcy mieszkańców, w miesiącach: styczeń, marzec, maj, czerwiec, lipiec i sierpień przekroczone zakładany czas tj. 8 min – w styczniu średnia mediana wyniosła 8,24, marcu – 8,18, maju – 8,25, czerwcu – 8,01, lipcu – 9,4 i sierpniu – 8,13.

Z kolei w województwie poza miastem powyżej 10 tys. mieszkańców cel został osiągnięty albowiem zakładano medianę na poziomie 15 minut, zaś osiągnięto średni czas dojazdu w wysokości **10,22 minuty** w Bydgoszczy mediana czasu **wynosi 16,04 min.** i jest to mediana czasu jako jedyna w województwie przekraczająca ustalony wskaźnik, czyli 15 min. (w roku 2013 - 15,53 min.). W Bydgoszczy przekroczenia odnotowano w miesiącach: styczniu – 16,94; lutym – 16,24; marcu – 16,6; maju – 15,73; czerwcu – 15,93; lipcu – 22,65; październiku – 16,3 i grudniu – 17,39.

W województwie Kujawsko-Pomorskim w roku 2014 wartość trzeciego kwartyła wyniosła 10,52 min. Z tego w mieście powyżej 10 tysięcy mieszkańców wyniosła 8,48 min. – norma wynosi – 12 min. a poza miastem powyżej 10 tysięcy mieszkańców wyniosła 14,37 min. – norma wynosi 20 min.

Dla Bydgoszczy wartość trzeciego kwartyła wyniosła 11,19 min. Z tego w mieście powyżej 10 tysięcy mieszkańców wyniosła 9,55 min. – norma wynosi 12 min. a poza miastem powyżej 10 tysięcy mieszkańców **wyniosła 21,30 min. – norma wynosi 20 min.** Przekroczenia odnotowano w miesiącach: styczeń – 23,18 min.; luty – 20,54; marzec – 21,33; kwiecień – 20,33; maj – 21,33; czerwiec – 21,03; lipiec – 24,59 i sierpień – 24,01.



W celu poprawy czasów dojazdu ZRM do osób u których stwierdzono zagrożenie życia w tym rejonie, przesunięto jeden ZRM z Wojewódzkiej Stacji Pogotowia Ratunkowego w Bydgoszczy do gminy Dobrcz – zabezpiecza ten teren od 1 stycznia 2013 r., jednak osiągnięte czasy dojazdu do osób potrzebujących pomocy medycznej w stanach zagrożenia życia nie uległy poprawie a wręcz się pogorszyły.

W roku 2014 r. zespoły specjalistyczne (S) stacjonujące w Bydgoszczy (5 zespołów), ul.: Wojska Polskiego 65 (S-1), Markwarta 8 (S-2), Grunwaldzka 138 (S-3), Produkcyjna 5 (S-4) i Słowiańska 7 (S-5), wykonały 12 400 wyjazdy, co w porównaniu do analogicznego okresu roku ubiegłego, wykonały mniej wyjazdów do zdarzeń o 10,56%, tj. o 1 464 wyjazdy mniej (13 864 w 2013 r.). Na 12 400 wyjazdów w 736 przypadkach przekroczone zostały ustawowe normy czasowe, co stanowi 6,31% w stosunku do wszystkich wyjazdów zespołów, w porównaniu do roku 2013 odnotowano zmniejszenie o 51 takich wyjazdów, tj. o 6,48% (w 2013 r. – 787). Z tej ilości 422 wyjazdy dotyczyły przekroczenia ustawowego czasu dojazdu, czyli powyżej 15 minut w miastach powyżej 10 tys. mieszkańców – w porównaniu do tego samego okresu roku ubiegłego odnotowano zwiększenie o 10 wyjazdów, tj. o 2,43% (w 2013 r. odnotowano 412 przekroczeń obowiązujących norm czasowych). Poza miastami powyżej 10 tys. mieszkańców odnotowano 314 takich przypadków co w porównaniu do roku 2013 odnotowano zmniejszenie o 61 interwencji, tj. 16,27% (w 2013 r. – 375). Najwięcej przypadków przekroczenia ustawowych norm czasowych odnotowały ZRM stacjonujące przy ul.: Markwarta 8 – 203 wyjazdy ( 2013 r. – 209), Wojska Polskiego 65 – 162 wyjazdy (w 2013 r. – 168) oraz Grunwaldzkiej 138 – 162 wyjazdy (w roku 2013 – 126).

Zespoły podstawowe „P” stacjonujące przy ul.: Markwarta 8 ( 2 zespoły, Centrum miasta), Bronikowskiego 45, Schulza 5, Grunwaldzka 138, Grudziądzka 9-15, Glinki 86, Produkcyjna 13 (2 zespoły) oraz w Dobrczu, ul. Ogrodowa 2 i Solcu Kujawskim, ul. Toruńska 8, wykonały w tym okresie 36 366 interwencji co w porównaniu do roku 2013 odnotowano zwiększenie ilości interwencji o 1 504, tj. o 4,31% (w 2013r. – 34 862). Na 36 366 wyjazdów, w 2 576 przypadkach przekroczone zostały ustawowe normy czasowe, co stanowi 7,62% w stosunku do wszystkich wyjazdów zespołów podstawowych (w 2013r. było 1 955) – zwiększenie ilości przypadków przekroczenia ustawowego czasu w porównaniu do roku 2013 o 621 wyjazdów, tj. 31,76% ), z tej ilości 1 536 wyjazdów dotyczyło przekroczenia ustawowego czasu dojazdu, czyli powyżej 15 minut w miastach powyżej 10 tys. mieszkańców – w porównaniu do tego samego okresu roku ubiegłego odnotowano wzrost o 430 interwencji, tj. o 38,88% (w 2013r. odnotowano 1 106 takich przypadków). Poza miastami powyżej 10 tys. mieszkańców odnotowano 1 040 przypadków co w porównaniu do

roku 2013 odnotowano również wzrost o 191 interwencji (22,5%) - w 2013r. – 849. Najwięcej przypadków przekroczenia ustawowych norm czasowych odnotowały ZRM stacjonujące przy ul.: 2 zespoły przy ul. Markwarta 8 - 495 (2013r.- 334), Glinki 86 – 398 (2013r. – 310), Grunwaldzka 138 – 314 (w 2013 r. – 226), Grudziądzkiej 9-15 – 298 (w 2013 r. – 209) oraz Bronikowskiego 45 – 261 (w 2013 r. – 192).

Największą ilość wyjazdów 15 744 miało miejsce w rejonie Śródmieścia- ul. Markwarta i Grudziądzka (w 2013r. – 15 639, najmniejszą ilość interwencji odnotowano w rejonie Fordon ul. Produkcyjna 13 – ZRM specjalistyczny - 2 074, średnie czasy dojazdu poszczególnych zespołów na przestrzeni omawianego okresu wykazują generalnie tendencję wzrostową. Średni czas dojazdu do poszczególnych dzielnic w większości przypadków oscyluje wokół podobnych wartości. Najlepszy średni czas dojazdu jest do dzielnic Bocianowo – Śródmieście – Stare Miasto i wynosi około 6,3 minuty. Zbliżone czasy występują w dzielnicach: Bielawy, Błonie i Nowy Fordon. Najgorszy czas dojazdu jest do dzielnicy Piaski i wynosi powyżej 17 minut. Najbardziej obciążonym ilością wyjazdów jest zespół podstawowy (P-1) stacjonujący na ul. Markwarta 8 (4 851 wyjazdów), (P-7) ul. Markwarta 8 (4 509 wyjazdów), ul. Glinki 86 (4 363 wyjazdy) oraz ul. Grudziądzka 9-15 (4 209 wyjazdów). Najmniejszą ilość wyjazdów zrealizował zespół podstawowy (P-10) w Dobrczu , ul. Długa 54 (1 104 wyjazdy), (P-5) w Solcu Kujawskim ul. Toruńska 8 (1 561 wyjazdów) oraz zespół specjalistyczny ul. Słowiańska 7 (2 397 wyjazdów).

Na czas dotarcia zespołów ratownictwa medycznego do pacjentów w mieście Bydgoszczy wpływa wiele czynników tj.: miejsce zgłoszenia zdarzenia, gęstość zaludnienia, urbanistyka poszczególnych dzielnic, jakość dróg, natężenie ruchu. Najgorsze czasy dojazdu zespołów dotyczą miejsc położonych na obrzeżach miasta, do których dojazd ze względu na węzły komunikacyjne, natężenie ruchu, przejazdy kolejowe, konieczność przejazdu drogami gruntowymi jest najtrudniejszy (Piaski). Najlepsza sytuacja dotyczy wezwań w promieniu 1-2 km od miejsca wyczekiwania zespołu. Na wydłużony czas dotarcia do pacjenta może mieć również wpływ konieczność wymienności zadań przez poszczególne ambulanse. Optymalnym rozwiązaniem w zakresie mediany czasu dotarcia do osób w stanie nagłego zagrożenia zdrowotnego jest odpowiednie rozmieszczenie i nasycenie zespołów w dzielnicach, do których jest najwięcej wezwań ze względu na gęstość zaludnienia, demografie mieszkańców miasta, ruch komunikacyjny np. Centrum, Stare Miasto, Śródmieście, Okole, Sielanka, Leśne, Fordon, Wyżyny, Szwederowo, Bartdzieje oraz gminy ościenne.

Ponadto, należy zwrócić uwagę na brak kontraktacji ZRM w 2014 roku w rejonie Nr 04/08 (rejon bydgoski – powiat bydgoski: gm. Koronowo – miasto; gm. Koronowo – obszar wiejski i gmina Dobrcz) oraz Nr 04/18 (rejon świecki – miasto i powiat świecki, w tym gminy Bukowiec, Drzycim, Jezewo, Lniano, Nowe – obszar miejski i wiejski, Osie, Pruszcz, Świecie nad Wisłą – obszar miejski i wiejski, Świekatowo, Warlubie) dwóch zespołów ratownictwa medycznego typu „P” pogorszyło w sposób znaczący zabezpieczenie ratownictwa przedszpitalnego województwa kujawsko – pomorskiego w tej części regionu, a co za tym idzie zwiększenie wyjazdów do tych rejonów ZRM z rejonu miasta Bydgoszczy.

Powiat bydgoski usytuowany jest w środkowo-zachodniej części województwa kujawsko-pomorskiego i zajmuje **7,8%** jego powierzchni (**1.394** km<sup>2</sup>) Tworzą go gminy: Białe Błota, Dobrcz, Dąbrowa Chełmińska, Koronowo, Nowa Wieś Wielka, Osielsko, Sicienko oraz Solec Kujawski, obejmuje łącznie **124** sołectwa. Obszar ten zamieszkuje łącznie **108 991** mieszkańców. Na terenie powiatu usytuowane są **3** zespoły ratownictwa medycznego (**1** – typu S – zlokalizowany w m. Koronowo, **2** – typu P zlokalizowane w m. Solec Kujawski i m. Dobrcz).

Powiat bydgoski stanowią **2** rejonu operacyjne dla zespołów ratownictwa medycznego. To rejon Nr 04/01 - **Rejon bydgoski - m. Bydgoszcz, powiat bydgoski:** 0461011 m. powiat Bydgoszcz; który obsługuje gminy powiatu bydgoskiego tj. 0403012 gm. Białe Błota; 0403022 gm. Dąbrowa Chełmińska; 0403032 gm. Dobrcz; 0403052 gm. Nowa Wieś Wielka; 0403062 gm. Osielsko; 0403072 gm. Sicienko; 0403084 gm. Solec Kujawski – miasto; 0403085 gm. Solec Kujawski -obszar wiejski. Dysponentem jest Wojewódzka Stacja Pogotowia Ratunkowego w Bydgoszczy, która dysponuje **16** ZRM, w tym **5** ZRM typu „S” oraz **11** ZRM typu „P”.

Mediana czasu dojazdu zespołów ratownictwa medycznego w 2014 roku poza miejscowościami powyżej 10 tys. mieszkańców z Rejonu operacyjnego 04/01 to - **21,3min.** (**najgorszy wynik w województwie – przekroczona ustawowa norma 15 minut**).

Drugim rejonem operacyjnym ZRM jest Rejon Nr 04/08 **Rejon bydgoski – powiat bydgoski:** 0403044 gm. Koronowo-miasto; 0403045 gm. Koronowo-obszar wiejski, który obecnie stacjonarnie obsługuje **1** ZRM typu „S” zlokalizowany w m. Koronowo. W 2014 roku rejon obsługiwał stacjonarnie **1** ZRM w Koronowie. Dlatego decyzją Wojewody Kujawsko – Pomorskiego za zgodą Ministra Zdrowia w latach 2013 – 2015 do miejscowości Mąkowsko na tzw. okres letni – około 60 dni w lipcu i sierpniu jest dyslokowany ambulans z m. Dobrcz (rejon 04/01). \* Czasowo od 29.07. do 09.09. w roku 2013 / \*\* Czasowo od 30.06. do 31.08.w roku 2014 / \*\*\* Czasowo od 29.06 do 30.08.w roku 2015

Mediana dla rejonu Koronowa w 2013 roku to w mieście Koronowo wyniosła **5,12 min**, zaś w miejscowościach poza 10 tysięcy mieszkańców to **14,07 min.**

Zabezpieczenie szpitalne dla mieszkańców powiatu bydgoskiego będących w stanie nagłego zagrożenia zdrowotnego stanowią przede wszystkim **3** szpitalne oddziały ratunkowe zlokalizowanej w Szpitalu Uniwersyteckim Nr 1 w Bydgoszczy, Szpitalu Uniwersyteckim Nr 2 w Bydgoszczy oraz X Wojskowym Szpitalu Klinicznym z Polikliniką w Bydgoszczy. Ponadto wsparciem dla SOR-ów są **2** izby przyjęć Wielospecjalistycznego Szpitala Miejskiego w Bydgoszczy oraz Szpitala MSW w Bydgoszczy.

Wsparciem dla systemu PRM w województwie, w tym także mieszkańców powiatu bydgoskiego jest lotniczy zespół ratownictwa medycznego (śmigłowiec HMS LPR) zlokalizowany w Bydgoszczy, przy ul. Jana Pawła II 158B, 85-151 Bydgoszcz. (gdzie zakres działania w promieniu 60 km od miejsca stacjonowania w gotowości do startu w czasie 3-4 minut i czasie dolotu do 20 minut)

Należy zaznaczyć że, gmina Koronowo nie posiada własnego szpitala, o którym mowa w art. 44 ustawy o Państwowym Ratownictwie Medycznym. W przypadku konieczności transportu osoby w stanie nagłego zagrożenia zdrowotnego do szpitala (najbliższy oddalony jest o około 30 kilometrów) mieszkańcy tej części województwa pozostają bez zabezpieczenia ratownictwa medycznego. W przypadku wyjazdu zespołu ratownictwa medycznego ZOZ w Koronowie do SOR w Bydgoszczy lub izby przyjęć innego zakładu opieki zdrowotnej w rejon Nr 04/08 (rejon bydgoski – powiat bydgoski: gm. Koronowo – miasto; gm. Koronowo – obszar wiejski) w roku 2014 musiały zabezpieczać zespoły ratownictwa medycznego Wojewódzkiej Stacji Pogotowia Ratunkowego w Bydgoszczy.

W związku z powyższym, w celu poprawy czasów dojazdu przeniesiono 1 ZRM z Bydgoszczy do miejscowości Dobrcz. Zmniejszenie ilości zespołów ratownictwa medycznego w rejonie koronowskim i rejonie świeckim spowodowało także zwiększenie obciążenia dobowego wyjazdów ZRM z rejonu bydgoskiego. Konsekwencją takiego stanu rzeczy jest również wydłużenie czasu oczekiwania na dostęp do świadczeń medycznych poszczególnych pacjentów. W związku z powyższym, w celu poprawy czasów dojazdu przeniesiono 1 ZRM z Bydgoszczy do miejscowości Dobrcz.

Dużym problemem jest jeszcze wykonywanie transportów pacjentów korzystających z porad w podmiotach świadczących usługi z zakresu POZ. Często zdarza się, że lekarze tychże poradni dopuszczają się wymuszania na dyspozytorach medycznych wysyłanie

systemowego ambulansu sanitarnego w celu przewiezienia pacjenta będącego rzekomo „w stanie zagrożenia życia” z poradni POZ do szpitala. Praktyka taka tłumaczona stanem wyższej konieczności byłaby zrozumiała gdyby występowała sporadycznie. Niestety, najprawdopodobniej stała się regułą i sposobem na zaoszczędzenie środków przez ww. placówki służby zdrowia. W skali miesiąca to około 31 zarejestrowanych przypadków, oznacza to , że tyle razy rejon operacyjny zabezpieczany przez ZRM Wojewódzkiej Stacji Pogotowia w Bydgoszcy nie był właściwie zabezpieczony. Należy ponadto wskazać, że § 2 ust. 11 wzoru umowy o udzielanie świadczeń opieki zdrowotnej-ratownictwo medyczne mówi, że zespoły ratownictwa medycznego zapewniające zgodnie z planem działania systemu gotowość do udzielania świadczeń nie mogą realizować w tym czasie zleceń od innych podmiotów oraz udzielać świadczeń wynikających z realizacji umów o udzielanie świadczeń opieki zdrowotnej w innych rodzajach świadczeń, a w szczególności leczenia szpitalnego, nocnej i świątecznej opieki zdrowotnej, transportu sanitarnego w podstawowej opiece zdrowotnej.

Personel medyczny zespołów ratownictwa medycznego:

Analiza kwalifikacji zawodowych personelu zespołów ratownictwa medycznego (lekarze, pielęgniarki i ratownicy medyczni) wykazała spełnienie ustawowych wymogów w tym zakresie; 25 lekarzy wchodzących w skład zespołów typu „S” spełnia warunki określone w art. 3 ust. 3 i art. 57 ustawy z dnia 8 września 2006 r. o Państwowym Ratownictwie Medycznym (Dz. U. Nr 191, poz. 1410 z późn. zm.); 137 ratowników medycznych – wszyscy spełniają wymogi art. 10 ust. 4 ustawy o PRM oraz 20 pielęgniarek wszystkie posiadają uprawnienia zgodnie z art. 3 ust. 6 ustawy o PRM.

Sprzęt i wyroby medyczne (włączając leki) są przechowywane prawidłowo, zabezpieczone przed uszkodzeniem. Posiadają aktualne daty ważności.

Zespoły ratownictwa medycznego WSPR w Bydgoszcy rozmieszczone są w 11 punktach lokalizacyjnych:

**pomieszczenia w budynku przy ul. Ks. Schultza 5 (1 zespół typu „P”):**

- wydzielona szafa lekowa do uzupełnienia doraźnego;
- telefon sieci wewnętrznej, telefony komórkowe, radiostacja i radiotelefon;
- pokój lekarza dyżurnego – 13,96 m<sup>2</sup>, ratowników medycznych i pielęgniarek – 14,4m<sup>2</sup>, z zapleczem sanitarnym (prysznic, wc) – 5,76 m<sup>2</sup>;

- pomieszczenia wyposażone są w energię elektryczną i wodę oraz zasilanie zewnętrzne 220 V z zabezpieczeniem umożliwiającym rozruch silnika karetki przy podłączonym zasilaniu z zabezpieczeniem przeciwpożarowym.

**pomieszczenia w budynku przy ul. Wojska Polskiego 65 (1 zespół typu „S”):**

- wydzielona szafa lekowa do uzupełnienia doraźnego;
- telefon sieci wewnętrznej, telefony komórkowe, sieć komputerowa, zlecenia przekazywane są na terminal znajdujący się w kabinie kierowcy ambulansu oraz drukowane na drukarce znajdującej się w pomieszczeniu zajmowanym przez zespół;
- pokój lekarza dyżurnego – 17,81 m<sup>2</sup>, ratowników medycznych i kierowców – 21,53 m<sup>2</sup>, pielęgniarek – 17,81 m<sup>2</sup>, z zapleczem sanitarnym (prysznic, wc);
- pomieszczenia wyposażone w energię elektryczną i wodę oraz zasilanie zewnętrzne 220 V z zabezpieczeniem umożliwiającym rozruch silnika karetki przy podłączonym zasilaniu z zabezpieczeniem przeciwpożarowym.

**pomieszczenia przy ul. Słowiańskiej 7 (1 zespół typu „S”):**

- wydzielona szafa lekowa do uzupełnienia doraźnego;
- telefon sieci wewnętrznej, telefony komórkowe, sieć komputerowa, zlecenia przekazywane są na terminal znajdujący się w kabinie kierowcy ambulansu oraz drukowane na drukarce znajdującej się w pomieszczeniu zajmowanym przez zespół;
- pokój lekarza dyżurnego, ratowników medycznych i kierowców, pielęgniarek z zapleczem sanitarnym (prysznic, wc) – 4,5 m<sup>2</sup> i pomieszczeniem przygotowania posiłków.
- pomieszczenia wyposażone w energię elektryczną i wodę oraz zasilanie zewnętrzne 220 V z zabezpieczeniem umożliwiającym rozruch silnika karetki przy podłączonym zasilaniu z zabezpieczeniem przeciwpożarowym.

**- brak wiaty i garażu dla ambulansu sanitarnego.**

**pomieszczenia w Szkole Podoficerskiej PSP, w budynku przy ul. Glinki 86 (1 zespół typu „P”):**

- wydzielona szafa lekowa do uzupełnienia doraźnego;
- telefon sieci wewnętrznej, telefony komórkowe, sieć komputerowa, zlecenia przekazywane są na terminal znajdujący się w kabinie kierowcy ambulansu oraz drukowane na drukarce znajdującej się w pomieszczeniu zajmowanym przez zespół;
- pokój lekarza dyżurnego, ratowników medycznych i kierowców, z zapleczem sanitarnym (prysznic, wc);

- pomieszczenia wyposażone w energię elektryczną i wodę oraz zasilanie zewnętrzne 220 V z zabezpieczeniem umożliwiającym rozruch silnika karetki przy podłączonym zasilaniu z zabezpieczeniem przeciwpożarowym.

**pomieszczenia w budynku przy ul. Markwarta 8 (3 zespoły, w tym 1 zespół typu „S” i 2 zespoły typu „P”):**

- centralny magazyn leków, opatrunków, połączony ze sterylizacją,
- telefon sieci wewnętrznej, telefony komórkowe, sieć komputerowa, zlecenia przekazywane są na terminal znajdujący się w kabinie kierowcy ambulansu oraz drukowane na drukarce znajdującej się w pomieszczeniu brygadzystów (bezpośrednio przy drzwiach wyjściowych);
- pokój lekarzy „S2” – 24,75 m<sup>2</sup>, dyżurka lekarzy „P1” – 12,22 m<sup>2</sup>, dyżurka lekarzy „P7” – 13,03 m<sup>2</sup>, dyżurka przewoży – 16,47 m<sup>2</sup>, dyżurka kierowcy, ratownicy – 24,75 m<sup>2</sup>, dyżurka „W1” – 25,88 m<sup>2</sup>, 2 szatnie męskie – po 12,91 m<sup>2</sup>, szatnia damska i męska – po 7,32 m<sup>2</sup>, dyżurka pielęgniarek – 21,98 m<sup>2</sup>, dyżurka kierowców i ratowników – 12,23 m<sup>2</sup>, pomieszczenia brygadzystów kierowców – 13,55 m<sup>2</sup>, z zapleczem sanitarnym (prysznic, wc) – 4,5 m<sup>2</sup> i pomieszczeniem przygotowania posiłków i świetlicą;
- pomieszczenia wyposażone w energię elektryczną i wodę oraz zasilanie zewnętrzne 220 V z zabezpieczeniem umożliwiającym rozruch silnika karetki przy podłączonym zasilaniu z zabezpieczeniem przeciwpożarowym.

**pomieszczenia w Solcu Kujawskim, w budynku przy ul. Toruńskiej 8 (1 zespół typu „P”):**

- wydzielona szafa lekowa do uzupełnienia doraźnego;
- telefon sieci wewnętrznej, telefony komórkowe, sieć komputerowa, zlecenia przekazywane są na terminal znajdujący się w kabinie kierowcy ambulansu oraz drukowane na drukarce znajdującej się w pomieszczeniu zajmowanym przez zespół;
- pokój lekarza dyżurnego – 9,52 m<sup>2</sup>, ratowników medycznych i kierowców – 11,87 m<sup>2</sup>, z zapleczem sanitarnym (prysznic, wc) – 3,8 m<sup>2</sup> i pomieszczeniem gospodarczym – 1,84 m<sup>2</sup>;
- pomieszczenia wyposażone w energię elektryczną i wodę oraz zasilanie zewnętrzne 220 V z zabezpieczeniem umożliwiającym rozruch silnika karetki przy podłączonym zasilaniu z zabezpieczeniem przeciwpożarowym.

**pomieszczenia w budynku przy ul. Grunwaldzkiej 138 (2 zespoły, w tym 1 zespół typu „S” i 1 zespół typu „P”):**

- wydzielona szafa lekowa do uzupełnienia doraźnego;

- telefon sieci wewnętrznej, telefony komórkowe, sieć komputerowa, zlecenia przekazywane są na terminal znajdujący się w kabinie kierowcy ambulansu oraz drukowane na drukarce znajdującej się w pomieszczeniu zajmowanym przez zespół;
- pokój lekarza dyżurnego „S” – 12,3 m<sup>2</sup>, pokój lekarza dyżurnego „P” – 13,8 m<sup>2</sup>, ratowników medycznych i kierowców – 21,0 m<sup>2</sup>, pielęgniarek – 14,4 m<sup>2</sup>, z zapleczem sanitarnym (prysznic, wc);
- pomieszczenia wyposażone w energię elektryczną i wodę oraz zasilanie zewnętrzne 220 V z zabezpieczeniem umożliwiającym rozruch silnika karetki przy podłączonym zasilaniu z zabezpieczeniem przeciwpożarowym.

**- brak wiaty dla ambulansów sanitarnych.**

**pomieszczenia w budynku przy ul. Grudziądzka 9-15 (1 zespół typu „P”):**

- wydzielona szafa lekowa do uzupełnienia doraźnego;
- telefon sieci wewnętrznej, telefony komórkowe, sieć komputerowa, zlecenia przekazywane są na terminal znajdujący się w kabinie kierowcy ambulansu oraz drukowane na drukarce znajdującej się w pomieszczeniu zajmowanym przez zespół;
- pokój lekarza dyżurnego, ratowników medycznych i kierowców, z zapleczem sanitarnym (prysznic, wc) całość o łącznej powierzchni – 46,85 m<sup>2</sup>;
- pomieszczenia wyposażone w energię elektryczną i wodę oraz zasilanie zewnętrzne 220 V z zabezpieczeniem umożliwiającym rozruch silnika karetki przy podłączonym zasilaniu z zabezpieczeniem przeciwpożarowym.

**pomieszczenia w budynku przy ul. Produkcyjnej 13 (3 zespoły, w tym 1 zespół typu „S” i 2 zespół typu „P”):**

- wydzielona szafa lekowa do uzupełnienia doraźnego;
- telefon sieci wewnętrznej, telefony komórkowe, sieć komputerowa, zlecenia przekazywane są na terminal znajdujący się w kabinie kierowcy ambulansu oraz drukowane na drukarce znajdującej się w pomieszczeniu zajmowanym przez zespół;
- pokój lekarza dyżurnego, ratowników medycznych i kierowców, z zapleczem sanitarnym (prysznic, wc) i szatnia;
- pomieszczenia wyposażone w energię elektryczną i wodę oraz zasilanie zewnętrzne 220 V z zabezpieczeniem umożliwiającym rozruch silnika karetki przy podłączonym zasilaniu z zabezpieczeniem przeciwpożarowym.

**pomieszczenia w budynku przy ul. Długa 54 w Dobrczu (1 zespół typu „P”):**

- wydzielona szafa lekowa do uzupełnienia doraźnego;



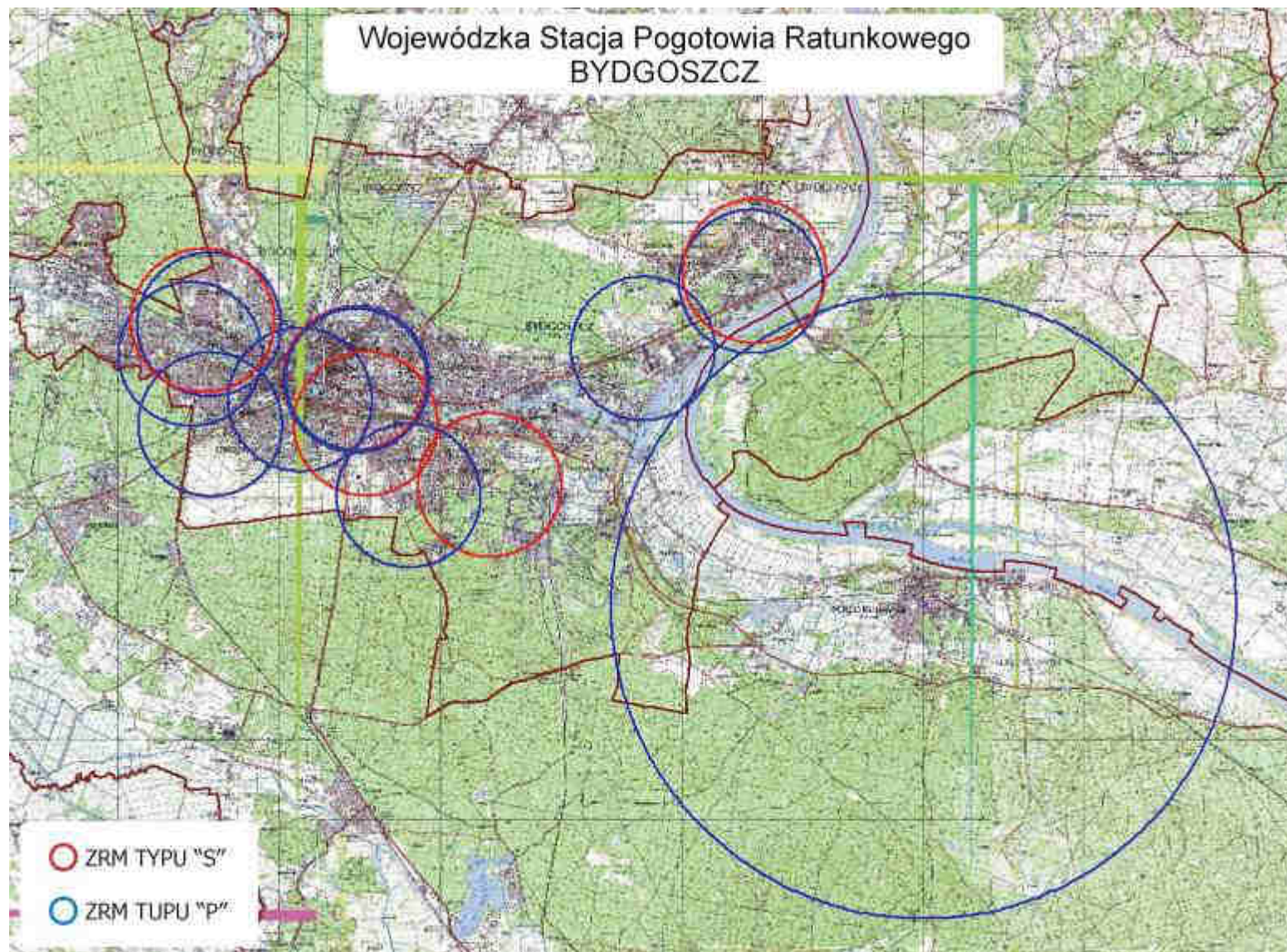
- telefon sieci wewnętrznej, telefony komórkowe, sieć komputerowa (w trakcie uruchamiania i testów)- na obecną chwilę zlecenia przekazywane są na terminal znajdujący się w kabinie kierowcy ambulansu, docelowo wydruk zlecenia na drukarce znajdującej się w pomieszczeniu zajmowanym przez zespół;
- pokój ratowników medycznych i kierowców, z zapleczem sanitarnym (prysznic, wc), powierzchnia użytkowa;
- pomieszczenia wyposażone w energię elektryczną i wodę oraz zasilanie zewnętrzne 220 V z zabezpieczeniem umożliwiającym rozruch silnika karetki przy podłączonym zasilaniu z zabezpieczeniem przeciwpożarowym.

Działalność jednostki systemu należy ocenić pozytywnie z uchybieniami

Tab. 35 Liczba interwencji zespołów ratownictwa medycznego w roku 2014 roku w rozbiciu na rodzaje wyjazdów.

Miejsce (adres) stacjonowania ZRM w poszczególnych powiatach	Liczba i rodzaj (P i S) ZRM stacjonujących w 2014 r.	Rejon operacyjny (gminami lub dzielnicami w dużych miastach)	Średni czas dojazdu do miejsca zdarzenia w rejonie operacyjnym za 2014 r.	Najdłuższy czas dojazdu w rejonie operacyjnym (wypełnić w przypadku czasu dłuższego niż 15 minut w mieście powyżej 10 tys. mieszkańców i 20 minut poza miastem powyżej 10 tys. mieszkańców- za 2014r.) [w układzie miejscowość- ilość minut]	Liczba wszystkich wyjazdów (w 2014 r.) z miejsca stacjonowania	Liczba wszystkich wyjazdów przypadających na 1 ZRM/dobę (w 2014 r.) w miejscu stacjonowania	Liczba wszystkich wyjazdów do stanu nagłego zagrożenia zdrowotnego (w 2014 r.) z miejsca stacjonowania	Liczba wszystkich wyjazdów do stanu nagłego zagrożenia zdrowotnego przypadająca na 1 ZRM/dobę (w 2014 r.) w miejscu stacjonowania	Liczba wyjazdów przekraczających max. czas dojazdu tj. 15 minut w mieście powyżej 10 tys. mieszkańców i 20 minut poza miastem powyżej 10 tys. mieszkańców (w 2014 r.)
1	2	3	4	5	6	7	8	9	10
<b>miasto na prawach powiatu</b>				<b>BYDGOSZCZ</b>					
ul. Produkcyjna 13 Bydgoszcz	<b>5 - S 9 - P</b>	Fordon	7 min.	w czasie szczytu komunikacyjnego tj. w godz. 7 <sup>00</sup> -9 <sup>00</sup> oraz w godz. 13 <sup>00</sup> -17 <sup>00</sup> dojazdy wydłużają się nawet do 30 min.	2 074	6	1 635	5	71 – 15 min. 53 – 20 min.
ul. Grunwaldzka 138 Bydgoszcz		Okole	8 min.		2 707	9	2 465	7	71 – 15 min. 70 – 20 min.
ul. Markwarta 8 Bydgoszcz		Sielanka	7 min.		2 175	7	1 907	5	78 – 15 min. 125 – 20 min.
ul. Produkcyjna 13 Bydgoszcz		Fordon	7 min.		2 598	7	1 688	5	162– 15 min. 68 – 20 min.
ul. Glinki 86 Bydgoszcz		Glinki	7 min.		4 363	11	3 692	8	239 – 15 min. 159 – 20 min.
ul. ks.Szulza 5 Bydgoszcz		Błonie	7 min.		3 692	10	2 853	6	100 – 15 min. 45 – 20 min.
ul. Wojska Polskiego 65 Bydgoszcz		Kapuściska	7 min.		3 047	8	2 719	7	142 – 15 min. 20 – 20 min.
ul. Słowiańska 7 Bydgoszcz		Wzgórze Wolności	6 min.		2 397	7	1 861	5	60 – 15 min. 46 – 20 min.
ul. Markwarta 8 Bydgoszcz		Sielanka	8 min.		4 851	13	3 043	8	166 – 15 min. 99 – 20 min.
ul. Markwarta 8 Bydgoszcz		Sielanka	7 min.		4 509	12	3 778	8	157 – 15 min. 73 – 20 min.
ul. Grudziądzka 9-15 Bydgoszcz		Stare Miasto	8 min.		4 209	11	3 551	8	214 – 15 min. 84 – 20 min.
ul. Bronikowskiego 45 Bydgoszcz		Wzgórze Wolności	7 min.		3 227	8	2 499	6	136 – 15 min. 125 – 20 min.
ul. Produkcyjna 513Bydgoszcz		Fordon	7 min.		2 964	8	2 114	5	96 – 15 min. 54 – 20 min.
ul. Grunwaldzka 138 Bydgoszcz		Okole	8 min.		3 288	9	2 691	7	129 – 15 min. 185 – 20 min.
ul. Długa 54, Dobrez	<b>2 - P</b>	Dobrez	8 min.	Jarużyn – 31 min.	1 104	3	823	2	49 – 15 min. 139 – 20 min.
ul. Toruńska 8 Solec Kujawski		Solec Kujawski	7 min.	Karolewo – 42 min.	1 561	4	1 083	3	88 – 15 min. 25 – 20 min.

Rys. 17. Wojewódzka Stacja Pogotowia Ratunkowego w Bydgoszczy - rozmieszczenie na mapie



**Tabela 36. Liczba interwencji zespołów ratownictwa medycznego w 2014r. w rozbiu na rodzaje wyjazdów**

miesiąc	obszar działania karetka RAZEM Bydgoszcz za rok 2014 r.	razem interwencji	czas dotarcia	czas dotarcia	czas dotarcia	czas dotarcia	pomniejszone o 0,5%	% do wszystkich interwencji	uwagi
styczeń	miasto powyżej 10 tys. mieszkańców	3643	do 8 minut	do 12 minut	do 15 minut	powyżej 15 minut	142,3	3,91	
			2696	3334	3500	143			
	poza miastem powyżej 10 tys. mieszkańców		461	do 15 minut	do 20 minut				
luty	miasto powyżej 10 tys. mieszkańców	3410	do 8 minut	do 12 minut	do 15 minut	powyżej 15 minut	143,3	4,20	
			2624	3138	3266	144			
	poza miastem powyżej 10 tys. mieszkańców		464	do 15 minut	do 20 minut				
marzec	miasto powyżej 10 tys. mieszkańców	3779	do 8 minut	do 12 minut	do 15 minut	powyżej 15 minut	159,2	4,21	
			2801	3422	3619	160			
	poza miastem powyżej 10 tys. mieszkańców		531	do 15 minut	do 20 minut				
kwiecień	miasto powyżej 10 tys. mieszkańców	3754	do 8 minut	do 12 minut	do 15 minut	powyżej 15 minut	183,1	4,88	
			2866	3411	3570	184			
	poza miastem powyżej 10 tys. mieszkańców		465	do 15 minut	do 20 minut				
maj	miasto powyżej 10 tys. mieszkańców	3563	do 8 minut	do 12 minut	do 15 minut	powyżej 15 minut	187,1	5,25	
			2566	3224	3375	188			
	poza miastem powyżej 10 tys. mieszkańców		508	do 15 minut	do 20 minut				
czerwiec	miasto powyżej 10 tys. mieszkańców	3407	do 8 minut	do 12 minut	do 15 minut	powyżej 15 minut	187,1	5,49	
			2536	3062	3219	188			
	poza miastem powyżej 10 tys. mieszkańców		489	do 15 minut	do 20 minut				
lipiec	miasto powyżej 10 tys. mieszkańców	3595	do 8 minut	do 12 minut	do 15 minut	powyżej 15 minut	206,0	5,73	
			2476	3183	3388	207			
	poza miastem powyżej 10 tys. mieszkańców		588	do 15 minut	do 20 minut				
sierpień	miasto powyżej 10 tys. mieszkańców	3381	do 8 minut	do 12 minut	do 15 minut	powyżej 15 minut	177,1	5,24	
			2500	3028	3203	178			
	poza miastem powyżej 10 tys. mieszkańców		520	do 15 minut	do 20 minut				
wrzesień	miasto powyżej 10 tys. mieszkańców	3453	do 8 minut	do 12 minut	do 15 minut	powyżej 15 minut	155,2	4,50	
			2678	3157	3297	156			
	poza miastem powyżej 10 tys. mieszkańców		519	do 15 minut	do 20 minut				
październik	miasto powyżej 10 tys. mieszkańców	3633	do 8 minut	do 12 minut	do 15 minut	powyżej 15 minut	124,4	3,42	
			2887	3372	3508	125			
	poza miastem powyżej 10 tys. mieszkańców		414	do 15 minut	do 20 minut				
listopad	miasto powyżej 10 tys. mieszkańców	3486	do 8 minut	do 12 minut	do 15 minut	powyżej 15 minut	113,4	3,25	
			2803	3258	3372	114			
	poza miastem powyżej 10 tys. mieszkańców		438	do 15 minut	do 20 minut				
grudzień	miasto powyżej 10 tys. mieszkańców	3803	do 8 minut	do 12 minut	do 15 minut	powyżej 15 minut	170,1	4,47	
			2900	3463	3632	171			
	poza miastem powyżej 10 tys. mieszkańców		462	do 15 minut	do 20 minut				
<b>RAZEM</b>	miasto powyżej 10 tys. mieszkańców	<b>42907</b>					<b>0</b>	<b>0</b>	
			<b>32333</b>	<b>39052</b>	<b>40949</b>	<b>1958</b>			
	poza miastem powyżej 10 tys. mieszkańców		<b>5859</b>	<b>2906</b>	<b>4505</b>	<b>1354</b>			

**d) ocena funkcjonowania zespołów ratownictwa medycznego podległych pod Samodzielny Publiczny Zakład Opieki Zdrowotnej w Chełmnie w 2014 roku**

W ramach systemu PRM udzielane są świadczenia zdrowotne w zakresie ratownictwa medycznego na terenie działania zespołów ratownictwa medycznego w razie wypadku, urazu, nagłego zachorowania lub nagłego pogorszenia stanu zdrowia, udzielenia bezzwłocznej pomocy medycznej w miejscu zdarzenia osobom, które uległy wypadkowi lub nagle zachorowały, a także transportu tych chorych do oddziałów ratunkowych z miejsc zdarzeń. Obszar działania (Rejon chełmiński, numer rejonu operacyjnego 04/09) obejmuje: miasto Chełmno, w którym obsługiwana liczba ludności wynosi – 20 780 mieszkańców oraz powiat chełmiński (bez gmin; Lisewo i Papowo Biskupie), w którym obsługiwana liczba ludności wynosi – 22 213 mieszkańców. Łączna ilość obsługiwanych mieszkańców - 42 993. Telefoniczne zgłoszenia na numery 112 lub 999 są automatycznie łączone z dyspozytornią, która zlokalizowana jest przy wejściu głównym SPZOZ w Chełmnie. Metraż pomieszczenia dyspozytorni wynosi 8,16 m<sup>2</sup>, posiada zaplecze sanitarne. Stanowisko dyspozytora wyposażone jest m.in. w: aparat telefoniczny ISDN (2 sztuki), 1 wyjście telefoniczne na miasto Chełmno nr 056-677-26-55, 1 wyjście na numer 112, 2 radiostacje, fax – 056 -677-26-80; 056-677-26-43; 056-677-26-65. Łączność z personelem odbywa się za pomocą linii telefonicznej. W tym miejscu dyspozytor medyczny przejmuje kontrolę nad danym zgłoszeniem. Zespół wyjazdowy podstawowy „P” przy podejmowaniu decyzji na miejscu zdarzenia może korzystać z konsultacji telefonicznej z lekarzem zespołu specjalistycznego „S”.

Na terenie powiatu chełmińskiego znajduje się miasto Chełmno (liczba mieszkańców 20 780). Powiat chełmiński tworzony jest przez gminy: Chełmno (liczba mieszkańców 5 596), Stolno (liczba mieszkańców 5 187), Kijewo Królewskie (liczba mieszkańców 4 420), Unisław (liczba mieszkańców 7 010). Łączna liczba mieszkańców powiatu chełmińskiego wynosi 42 993. Z rejonu chełmińskiego z dniem 1 lipca 2011 r. zostały wyłączone gminy: Lisewo (liczba mieszkańców 5 314), która została dołączona do rejonu wąbrzeskiego i Papowo Biskupie (liczba mieszkańców 4 428) dołączona została do rejonu toruńskiego.

Wyżej wymieniony obszar obsługiwany jest przez dwa zespoły ratownictwa medycznego: 1 – zespół specjalistyczny S ( kierowca/ratownik + 1 ratownik medyczny + lekarz), stacjonuje przy ul. Pl. Rydygiera 1 w Chełmnie oraz 1 zespół podstawowy „P” (kierowca/ratownik + 1 ratownik medyczny), stacjonuje również przy ul. Pl. Rydygiera 1 w Chełmnie. 1 ZRM obsługuje 21 496 mieszkańców (średnia za województwo – 24 112). W omawianym okresie ZRM wykonały 3 270 interwencji do różnego rodzaju zdarzeń, co w przeliczeniu na jeden ZRM

przypada 1 635 interwencji (średnia za woj. – 2 144), natomiast dziennie 4,48 interwencji (średnia za woj. – 5,87).

Na terenie powiatu chełmińskiego zespoły ratownictwa medycznego wyjeżdżały do 3 270 przypadków, w których występowało zagrożenie życia, co w porównaniu do 2013 roku, ilość wyjazdów zwiększyła się o 70, tj. o 1,55% , tj. z 3 220 w roku 2013 do 3 270 w 2014.

W miastach powyżej 10 tys. mieszkańców odnotowano 1 947 interwencji, mniej o 16, tj. o 0,82% (w 2013r. było 1 963), natomiast poza miastami powyżej 10 tys. mieszkańców odnotowano 1 323 interwencji, więcej o 66 tj. o 5,25 % ( w 2013r. było 1 257).

Zespoły ratownictwa medycznego w miastach powyżej 10 tys. mieszkańców do 1 928 zdarzeń wyjeżdżały w czasie krótszym niż 15 minut, mniej o 23 (1,18%) niż w 2013 r. – 1 951), natomiast poza miastami powyżej 10 tys. mieszkańców do 1 309 zdarzeń wyjeżdżały w czasie krótszym niż 20 minut, więcej o 62 (4,97%) niż w 2013r. – 1 247.

W roku 2014 r. o 11 wyjazdów zwiększyła się ilość wyjazdów do zdarzeń w przedziale 16-25 i więcej minut (przekroczenie ustawowych norm czasu, tj. 15 minut w miastach powyżej 10 tysięcy mieszkańców oraz 20 minut poza miastem powyżej 10 tysięcy mieszkańców) z 22 w 2013 r. do 33 w roku 2014, tj. o 50,0%, wskaźnik przekroczenia ustawowych norm czasu w stosunku do wszystkich zespołów ratownictwa medycznego wynosi 1,02% (w 2013r. – 0,68) – jest jednym z najlepszych w województwie (wskaźnik za województwo wynosi 4,38%). Z tej ilości 19 wyjazdów dotyczyło miast powyżej 10 tys. mieszkańców, więcej o 7 wyjazdów (58,33%), wskaźnik do wszystkich wyjazdów wynosi 0,99% i jest jednym z najlepszych w województwie (wskaźnik dla województwa dla miast powyżej 10 tys. mieszkańców wynosi 3,35%), natomiast poza miastem powyżej 10 tys. mieszkańców odnotowano również zwiększenie ilości przypadków przekroczenia ustawowego czasu tj. 20 minut o 4 wyjazdy z 10 w roku 2013 do 14 w roku 2014, tj. o 40,0% a wskaźnik w stosunku do wszystkich wyjazdów wynosi 1,07% i jest również jednym z najlepszych w województwie ( wskaźnik dla województwa poza miastem powyżej 10 tys. mieszkańców wynosi 6,25),

W roku 2014 zespół specjalistyczny (S) stacjonujący w Chełmnie wykonał 1 362 wyjazdy, co w porównanie do roku 2013 odnotował mniej wyjazdów do interwencji o 5,35%, tj. o 77 wyjazdów mniej (1 439 było w 2013r.). Na 1 362 wyjazdy 16 wyjazdów przekroczyło ustawowe normy czasowe, co w porównaniu do roku 2013 odnotowano wzrost o 4 przekroczenia, tj. o 33,33%, wskaźnik stanowi 1,19% w stosunku do wszystkich wyjazdów zespołu, z tej ilości 9 wyjazdów dotyczyło przekroczenia ustawowego czasu dojazdu, czyli powyżej 15 minut w miastach powyżej 10 tys. mieszkańców – w roku 2013 odnotowano 7 takich



przypadków. Poza miastami powyżej 10 tys. mieszkańców odnotowano 7 przypadków przekroczenia ustawowej normy czasu 20 min., w roku 2013 było 5 takich zdarzeń.

Zespół podstawowy „P” stacjonujący również w Chełmnie przy ul. Pl. Rydygiera 1 wykonał w tym okresie 1 908 interwencji co w porównaniu do roku 2013 odnotowano zwiększenie ilości interwencji o 127, tj. o 7,13% (w 2013r. – 1781). Na 1 908 wyjazdów w 17 przypadkach przekroczone zostały ustawowe normy czasowe, co w porównaniu do roku 2013 odnotowano wzrost przekroczeń o 7, tj. o 70,0%, stanowi 0,9% w stosunku do wszystkich wyjazdów zespołu (w 2013r. było 10 takich interwencji), z tej ilości 10 wyjazdów dotyczyło przekroczenia ustawowego czasu dojazdu, czyli powyżej 15 minut w miastach powyżej 10 tys. mieszkańców – w porównaniu do tego samego okresu roku ubiegłego odnotowano zwiększenie o 5 takich interwencji (w 2013r. odnotowano 5 takich przypadków). Poza miastami powyżej 10 tys. mieszkańców odnotowano 7 interwencji przekraczających ustawowe normy czasu, tj. 20 min. co w porównaniu do roku 2013 odnotowano zwiększenie o 2 takie interwencje, tj. o 40,0%) - w 2013r. było 5.

Na 3 270 wyjazdów zespołów ratownictwa medycznego do wszystkich wezwań, 2 702 (82,63%) stanowiły wyjazdy łącznie do zachorowań nagłych, stanów zagrożenia życia i wypadków ( wyjazdy uzasadnione) i jest to współczynnik bardzo dobry.

W celu poprawy parametrów czasowych dojazdu do pacjenta znajdującego się w stanie zagrożenia życia skrajne (z dniem 1 lipca 2011r.) gminy powiatu chełmińskiego: gminę Lisewo dołączono do rejonu wąbrzeskiego (gmina obsługiwana przez ZRM w Płużnicy) a gminę Papowo Biskupie do rejonu toruńskiego – powiat toruński (gmina obsługiwana przez ZRM z Chełmży). Powyższe podjęte działania dały wymierny efekt w postaci skrócenia czasu dotarcia do pacjenta a jednostkę systemu pod tym względem zalicza się do najlepszych w województwie.

Działanie Wojewody w zakresie ratownictwa medycznego ma swoje odzwierciedlenie w budżecie zadaniowym gdzie miernikiem zadania „ratownictwo medyczne” jest mediana czasu dojazdu zespołów ratownictwa medycznego do osób w stanie nagłego zagrożenia zdrowotnego.

Cel zadania miał zostać osiągnięty poprzez: właściwe rozmieszczenie jednostek systemu Państwowe Ratownictwo Medyczne oraz dalszą dyslokację istniejących zespołów ratownictwa medycznego na terenie województwa kujawsko – pomorskiego; wykorzystanie ambulansów systemowych zgodnie z obowiązującymi przepisami prawa w tym zakresie; optymalne zakontraktowanie przez Oddział Wojewódzki ilości zespołów ratownictwa medycznego zgodnej z liczbą ambulansów ujętych w „Wojewódzkim Planie Działania Systemu Państwowego ratownictwa Medycznego województwa kujawsko – pomorskiego.

Do monitorowania realizacji zadania stosuje się analizy kwartalne, półroczne oraz roczne z czasów wyjazdów zespołów ratownictwa medycznego przez poszczególnych dysponentów według określonych narzędzi badawczych przekazanych do wykonania zakładom opieki zdrowotnej, którzy są dysponentami systemu PRM.

W województwie kujawsko-pomorskim mediana czasu dotarcia Zespołów Ratownictwa Medycznego do osób u których zagrożenie było życia w województwie **wynosi 7,04 min.** i w porównaniu do tego samego okresu roku 2013 nieznacznie wzrosła – w 2013 r. wynosiła 6,9 min.

W Chełmnie mediana czasu **wynosi 5,18 min.**, w roku 2013 było 4,86 min. **i jest to jeden z najlepszych czasów w województwie, znacznie poniżej średniej wojewódzkiej.**

W województwie dla miast powyżej 10 tysięcy mieszkańców cel został osiągnięty albowiem na 2014 rok zakładano medianę w wysokości 8 minut, natomiast średni czas dojazdu ZRM do osób w stanie nagłego zagrożenia zdrowotnego wyniósł w mieście powyżej 10 tysięcy mieszkańców **6,14 minuty**, w Chełmnie – **3,04 min.** (w roku 2013r. było 2,81 min.).

Z kolei w województwie poza miastem powyżej 10 tys. mieszkańców cel został osiągnięty albowiem zakładano medianę na poziomie 15 minut, zaś osiągnięto średni czas dojazdu w wysokości **10,22 minuty** w Chełmnie mediana czasu wynosi **10,37 min.** i nieznacznie przekracza średnią za województwo (w roku 2012 - 10,2 min.).

Z kolei w województwie Kujawsko-Pomorskim w roku 2014 wartość trzeciego kwartyła w mieście powyżej 10 tysięcy mieszkańców wyniosła 8,48 min. – norma wynosi 12 min. a poza miastem powyżej 10 tysięcy mieszkańców wyniosła 14,37 min. – norma wynosi 20 min.

Dla Chełmnie wartość trzeciego kwartyła w mieście powyżej 10 tysięcy mieszkańców **wyniosła 4,53 min.** – **norma wynosi 12 min.** a poza miastem powyżej 10 tysięcy mieszkańców **wyniosła 12,33 min.** – **norma wynosi 20 min.**

Personel medyczny zespołów ratownictwa medycznego Samodzielnego Publicznego Zakładu Opieki Zdrowotnej w Chełmnie to: 11 lekarzy i 11 spełnia warunki zgodnie z art.3 ust.3 oraz wymogi art. 57 ustawy o PRM., 17 ratowników medycznych – wszyscy spełniają wymogi art.10 ust.4 lit. a ustawy o PRM. 3 pielęgniarki i wszystkie spełniają wymogi zgodnie z art. 3 ust. 6 ustawy o PRM. 100,0% personelu ratownictwa medycznego spełnia wymogi art. 3, art. 10 oraz art. 57 ustawy o PRM.

W SP ZOZ w Chełmnie zawarto umowę kontraktową z 11 lekarzami, wyznaczonymi do składu specjalistycznego zespołu ratownictwa medycznego. W oparciu o okazane dokumenty ustalono, że w grupie zawodowej lekarzy na 11 ujętych w wykazie do K-POW NFZ w Bydgoszczy, jeden lekarz posiada tytuł specjalisty w dziedzinie medycyny ratunkowej zgodnie



z art.3 pkt.3, natomiast pozostali lekarze (9) warunkowo posiada uprawnienia lekarza systemu i zgodnie z art. 57 ustawy o PRM mogą być lekarzem systemu do 31 grudnia 2020 r. Jeden lekarz J. M. I stopień specjalizacji (organizacja ochrony zdrowia woj.) nie posiada uprawnień lekarza systemu zgodnie z art. 57 ustawy o PRM. Spośród 10 lekarzy spełniających wymagania warunkowo, 8 z nich ukończyło specjalizację w dziedzinach medycyny wymienionych w art.57 ustawy, tj.; w zakresie: chirurgii ogólnej (3), chorób wewnętrznych (3) i pediatrii (2), jeden jest w trakcie specjalizacji w zakresie chirurgii ogólnej. Nie przedstawiono udokumentowanej ilości godzin (3000) w wykonywaniu zawodu lekarza w SOR, ZRM, LZRM lub Izbie Przyjęć dla 1 lekarza pełniącego dyżury w ZRM

Wszystkie osoby zatrudnione na stanowisku ratownika medycznego posiadają kwalifikacje i uprawnienia do wykonywania zawodu „ratownika medycznego”, o którym mowa w art. 10 pkt. 4 ustawy o PRM. Analiza akt osobowych wykazała, że 8 osób legitymuje się wykształceniem wyższym zawodowym o specjalności ratownictwo medyczne, w przypadku pozostałych 9 osób w aktach osobowych znajdują się świadectwa ukończenia szkoły policealnej kształcącej w zawodzie „ratownika medycznego” oraz dyplomy uzyskania tytułu zawodowego „ratownik medyczny”.

Sprzęt i wyroby medyczne (włączając leki) są przechowywane prawidłowo, zabezpieczone przed uszkodzeniem. Posiadają aktualne daty ważności.

Zespoły ratownictwa medycznego stacjonują w jednym punkcie, tj. w SP ZOZ w Chełmnie.

Miejsce stacjonowania zespołów ratownictwa medycznego:

- wyroby medyczne i produkty lecznicze przeznaczone dla zespołów ratowniczych zdeponowane są w magazynie i wydawane według potrzeb przez pielęgniarkę dyżurną. Pomieszczenie na wyroby medyczne i produkty lecznicze wyposażone jest w szafę lekarską, lodówkę, metalową kasetę zamykaną na klucz przytwierdzoną do podłoża;

- łączność wewnętrzna (pomiędzy dyspozytorem a pomieszczeniem socjalnym zespołów ratownictwa medycznego) zabezpieczona jest w systemie intercom i telefonii wewnętrznej. Natomiast łączność pomiędzy dyspozytorem a zespołem wyjazdowym specjalistycznym utrzymywana jest za pomocą radiostacji: stacja bazowa – typu Motorola M 3600 -1 szt; stacja przemieszczalna – typu Motorola M 3601 -3 szt; stacja przenośna – typu Motorola DP 3601 – 2 szt.

- zaplecze socjalne zespołu to pokoje dla: lekarza, kierowców i ratowników medycznych z zapleczem sanitarnym dwa pomieszczenia – 1 dla zespołu typu „S” o powierzchni – 31,02 m<sup>2</sup> oraz dla zespołu podstawowego typu „P” o powierzchni – 18,6 m<sup>2</sup>, kuchnia o pow. – 11,37 m<sup>2</sup>, szatnia o pow. 6,14 m<sup>2</sup> oraz łazienka o pow. 5,9 m<sup>2</sup>

( prysznic i WC), wykonano zadaszony podjazd dla karet w Chełmnie.

**Ambulans zespołu specjalistycznego typu „S”** – Volkswagen o numerze rejestracyjnym CCH20WJ , rok produkcji 2012, stan bardzo dobry. Wymagania techniczne samochodu są zgodne z zarządzeniem prezesa NFZ z dnia 15 października 2008r. nr 84/2008/DSM ze zm. Wyposażenie podstawowe: nosze główne wielopoziomowe przystosowane do reanimacji, nosze podbierakowe, krzesło kardiologiczne, deska ortopedyczna (2), materac próżniowy, defibrylator – przenośny (akumulatorowy, z możliwością monitorowania EKG, łyżki pediatryczne, w opcji pulsometru), respirator transportowy (z zasilaniem gazowym lub bateryjnym), ssak mechaniczny lub pneumatyczny, ssak przenośny bateryjno sieciowy, pulsometr bateryjny, pompa infuzyjna, aparat do mierzenia RR przenośny, aparat do mierzenia RR stacjonarny, zestaw do ogrzewania płynów infuzyjnych, zestaw kołnierzy do unieruchomienia kręgosłupa szyjnego, zestaw szyn do unieruchomienia złamań, glukometr, worek samorozprężalny dla dzieci z kompletem masek twarzowych (2), worek samorozprężalny dla dorosłych z kompletem masek twarzowych (2), aparat do szybkiego toczenia płynów, stetoskop lekarski (3), nożyczki do cięcia różnych materiałów, zestaw do intubacji dla dorosłych (2), zestaw do intubacji dla dzieci, latarka, walizka podstawowa, staza (4), miska nerkowa jednorazowego użytku (5), zestaw do koniko-punkcji, zestaw do drenażu opłucnej jednorazowego użytku, zestaw cewników do odsysania, zestaw strzykawek (w tym strzykawki do pomp infuzyjnych), zestaw igieł, aparaty do toczenia płynów (10), folia aluminiowa zabezpieczająca pacjenta przed utratą ciepła i przegrzaniem (5), folia lub worek do przykrycia zwłok (3), worki na śmieci (10), pojemnik do utylizacji zużytych strzykawek i igieł (2), rękawiczki jednorazowe o różnych rozmiarach, rękawiczki sterylne, nożyczki opatrunkowe, poszewki jednorazowe na poduszkę (w tym koc, materac noszy –3), butle z tlenem medycznym (2), reduktory z szybkozłączami (2), maski krtaniowe (7), filtry oddechowe (5), łopatki drewniane do języka (10), kleszczyki naczyniowe Peana (2), wkłucia dożylnie różnych rozm. (50), wkłucie do żył centralnych.

**Ambulans zespołu podstawowego typu „P”** – Volkswagen o numerze rejestracyjnym CCH60CP , rok produkcji 2004, stan dobry. Wymagania techniczne samochodu są zgodne z zarządzeniem prezesa NFZ z dnia 15 października 2008r. nr 84/2008/DSM ze zm. Wyposażenie podstawowe: nosze główne wielopoziomowe przystosowane do reanimacji, nosze podbierakowe, krzesło kardiologiczne, deska ortopedyczna, materac próżniowy, defibrylator – przenośny (akumulatorowy, z możliwością monitorowania EKG, łyżki pediatryczne, w opcji pulsometru), respirator transportowy (z zasilaniem gazowym lub bateryjnym), ssak mechaniczny lub pneumatyczny, ssak przenośny bateryjno sieciowy, pulsometr bateryjny, aparat do mierzenia RR przenośny, zestaw do ogrzewania płynów infuzyjnych, zestaw kołnierzy do unieruchomienia kręgosłupa szyjnego, zestaw szyn do unieruchomienia złamań, glukometr, worek

samorozprężalny dla dzieci z kompletem masek twarzowych (3), aparat do szybkiego toczenia płynów, stetoskop lekarski (3), nożyczki do cięcia różnych materiałów, zestaw do intubacji (2), latarka, walizka podstawowa, staza (3), miska nerkowa jednorazowego użytku (5), zestaw do koniko-punkcji, zestaw do drenażu opłucnej jednorazowego użytku, zestaw cewników do odsysania, zestaw strzykawek (w tym strzykawki do pomp infuzyjnych), zestaw igieł, aparaty do toczenia płynów (12), folia aluminiowa zabezpieczająca pacjenta przed utratą ciepła i przegrzaniem (5), folia lub worek do przykrycia zwłok (2), worki na śmieci (10), pojemnik do utylizacji zużytych strzykawek i igieł (2), rękawiczki jednorazowe o różnych rozmiarach, rękawiczki sterylne, nożyczki opatrunkowe, poszewki jednorazowe na poduszkę (w tym koc, materac noszy –2), sąda żołądkowa (5), zestaw cewnikowania pęcherza moczowego i worek na mocz, zestaw porodowy jednorazowy (2), zestaw do doraźnego zaopatrywania oparzeń, butle z tlenem medycznym (2), reduktory z szybkozłączami (2), maski krtaniowe (6), maski do tlenoterapii dla dorosłych i dzieci, maski ze zwężką Venturiego, kaniule nosowe tlenowe (10), filtry oddechowe (5), łopatk drewniane do języka (5), kleszczyki naczyniowe Peana, wkłucia dożylnie różnych rozm. (40).

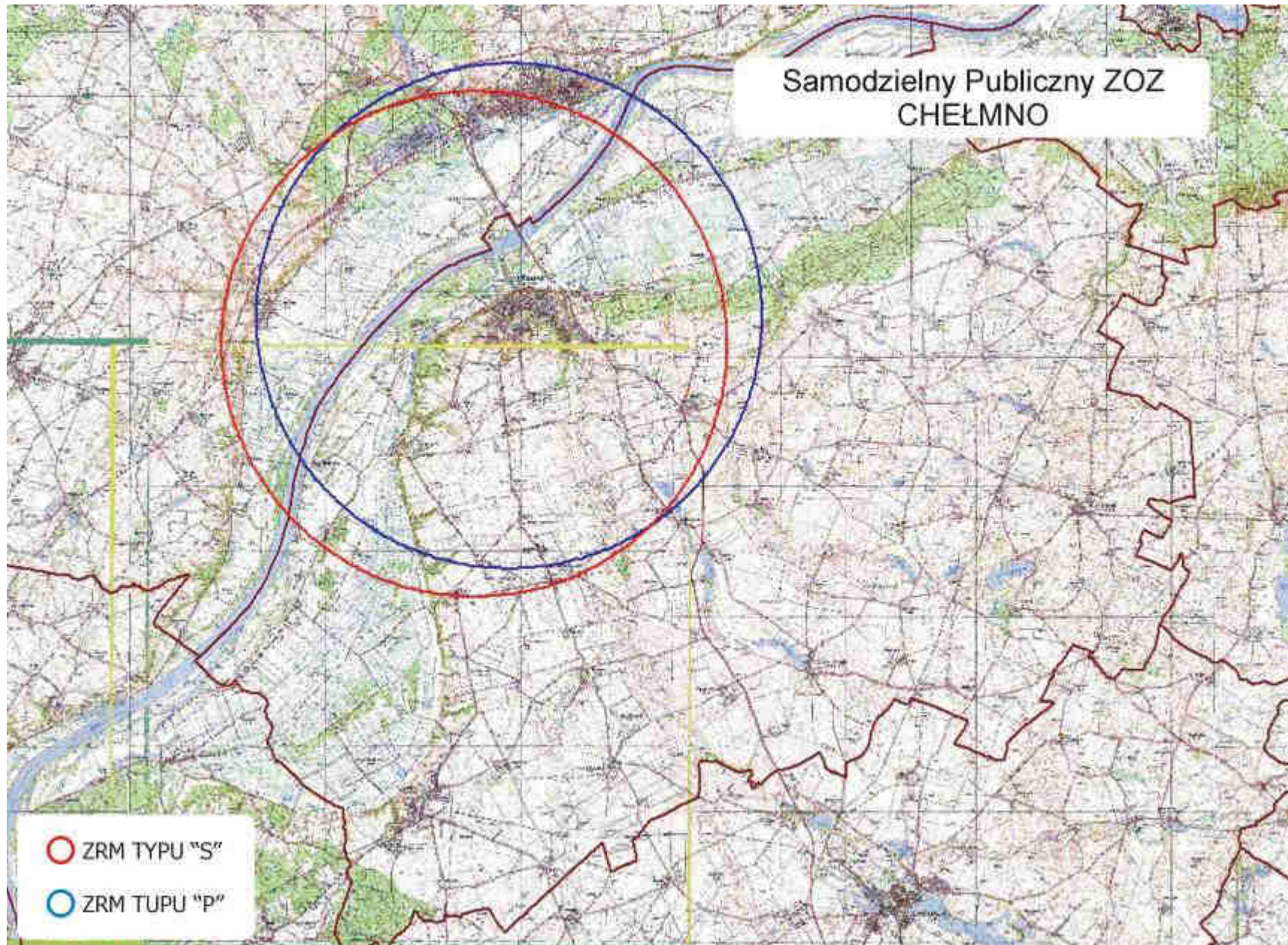
Działalność jednostki systemu należy ocenić pozytywnie

**Tabela 37. Liczba interwencji zespołów ratownictwa medycznego w 2014r. w rozbiciu na rodzaje wyjazdów**

mięsiąc	obszar działania RAZEM Chełmno za rok 2014 r.	razem interwencji	czas dotarcia	czas dotarcia	czas dotarcia	czas dotarcia	poniższe o 0,5%	% do wszystkich interwencji	uwagi
styczeń	miasto powyżej 10 tys. mieszkańców	165	do 8 minut 162	do 12 minut 163	do 15 minut 163	powyżej 15 minut 2	2,0	1,21	
	poza miastem powyżej 10 tys. mieszkańców	112	do 15 minut 102	do 20 minut 110		powyżej 20 minut 2	2,0	1,78	
	miasto powyżej 10 tys. mieszkańców	136	do 8 minut 135	do 12 minut 135	do 15 minut 135	powyżej 15 minut 1	1,0	0,73	
luty	poza miastem powyżej 10 tys. mieszkańców	115	do 15 minut 110	do 20 minut 114		powyżej 20 minut 1	1,0	0,87	
	miasto powyżej 10 tys. mieszkańców	162	do 8 minut 159	do 12 minut 160	do 15 minut 160	powyżej 15 minut 2	2,0	1,23	
marzec	poza miastem powyżej 10 tys. mieszkańców	112	do 15 minut 108	do 20 minut 109		powyżej 20 minut 3	3,0	2,67	
	miasto powyżej 10 tys. mieszkańców	172	do 8 minut 172	do 12 minut 172	do 15 minut 172	powyżej 15 minut 0	0,0	0,00	
kwiecień	poza miastem powyżej 10 tys. mieszkańców	126	do 15 minut 124	do 20 minut 124		powyżej 20 minut 2	2,0	1,58	
	miasto powyżej 10 tys. mieszkańców	167	do 8 minut 163	do 12 minut 164	do 15 minut 165	powyżej 15 minut 2	2,0	1,19	
maj	poza miastem powyżej 10 tys. mieszkańców	112	do 15 minut 109	do 20 minut 112		powyżej 20 minut 0	0,0	0,00	
	miasto powyżej 10 tys. mieszkańców	166	do 8 minut 163	do 12 minut 163	do 15 minut 163	powyżej 15 minut 3	3,0	1,80	
czerwiec	poza miastem powyżej 10 tys. mieszkańców	110	do 15 minut 109	do 20 minut 109		powyżej 20 minut 1	1,0	0,90	
	miasto powyżej 10 tys. mieszkańców	179	do 8 minut 177	do 12 minut 177	do 15 minut 177	powyżej 15 minut 2	2,0	1,11	
lipiec	poza miastem powyżej 10 tys. mieszkańców	107	do 15 minut 105	do 20 minut 106		powyżej 20 minut 1	1,0	0,93	
	miasto powyżej 10 tys. mieszkańców	180	do 8 minut 180	do 12 minut 180	do 15 minut 180	powyżej 15 minut 0	0,0	0,00	
sierpień	poza miastem powyżej 10 tys. mieszkańców	113	do 15 minut 111	do 20 minut 113		powyżej 20 minut 0	0,0	0,00	
	miasto powyżej 10 tys. mieszkańców	173	do 8 minut 171	do 12 minut 171	do 15 minut 172	powyżej 15 minut 1	1,0	0,58	
wrzesień	poza miastem powyżej 10 tys. mieszkańców	91	do 15 minut 86	do 20 minut 89		powyżej 20 minut 2	2,0	2,19	
	miasto powyżej 10 tys. mieszkańców	153	do 8 minut 151	do 12 minut 151	do 15 minut 152	powyżej 15 minut 1	1,0	0,65	
październik	poza miastem powyżej 10 tys. mieszkańców	129	do 15 minut 124	do 20 minut 127		powyżej 20 minut 2	2,0	1,54	
	miasto powyżej 10 tys. mieszkańców	145	do 8 minut 143	do 12 minut 143	do 15 minut 143	powyżej 15 minut 2	2,0	1,37	
listopad	poza miastem powyżej 10 tys. mieszkańców	97	do 15 minut 94	do 20 minut 97		powyżej 20 minut 0	0,0	0,00	
	miasto powyżej 10 tys. mieszkańców	149	do 8 minut 146	do 12 minut 146	do 15 minut 146	powyżej 15 minut 3	3,0	2,00	
grudzień	poza miastem powyżej 10 tys. mieszkańców	99	do 15 minut 97	do 20 minut 99		powyżej 20 minut 0	0,0	0,00	
	<b>RAZEM</b>								
	miasto powyżej 10 tys. mieszkańców	<b>1947</b>	<b>1922</b>	<b>1925</b>	<b>1928</b>	<b>19</b>	<b>18,9</b>	<b>0,98</b>	
	poza miastem powyżej 10 tys. mieszkańców	<b>1323</b>	<b>1279</b>	<b>1309</b>		<b>14</b>	<b>18,9</b>	<b>1,06</b>	



Rys. 18. Samodzielny Publiczny ZOZ w Chełmnie - rozmieszczenie na mapie



#### e) ocena funkcjonowania zespołów ratownictwa medycznego w 2013 roku podległych pod Szpital Powiatowy sp. z o.o. w Chełmży

W ramach systemu PRM udzielane są świadczenia zdrowotne w zakresie ratownictwa medycznego na terenie działania zespołów ratownictwa medycznego w razie wypadku, urazu, nagłego zachorowania lub nagłego pogorszenia stanu zdrowia, udzielenia bezzwłocznej pomocy medycznej w miejscu zdarzenia osobom, które uległy wypadkowi lub nagle zachorowały, a także transportu tych chorych do oddziałów ratunkowych z miejsc zdarzeń. W okresie 2014 r. zespół ratownictwa medycznego (typu „S”) wyjeżdżał 2 089 razy do różnego rodzaju zdarzeń. Obszar działania rejonu toruńskiego – powiat toruński (nr rejonu operacyjnego 04/04) obejmuje: miasto Chełmża – 15 102 mieszkańców, gminę Chełmża w której obsługiwana liczba ludności wynosi – 9 721 mieszkańców oraz gminę Papowo Biskupie z powiatu chełmińskiego – 4 428 mieszkańców. Łączna ilość obsługiwanych mieszkańców - 29 251.

Telefoniczne zgłoszenia na numery 112 lub 999 są automatycznie łączone z dyspozytornią, w której dyspozytorzy medyczni zlokalizowani są w części pomieszczeń Toruńskiego Centrum Zarządzania Kryzysowego, sala dyspozytorów – 2 stanowiska, ul. Legionów 70/76 w Toruniu. Do dyspozycji dyspozytorów są: pomieszczenia socjalne - kuchnia, aneks jadalny i wypoczynkowy oraz szafki żywnościowe dyspozytorów, szatnie damskie i męskie, sanitariaty.

Wykaz pomieszczeń:

- zintegrowana sala dyspozytorska dwa stanowiska dyspozytorskie – 92,3 m<sup>2</sup>;
- sala operacyjna – 36,4 m<sup>2</sup>;
- pomieszczenia łazienkowa i WC (damskie) – 8,0 m<sup>2</sup>;
- pomieszczenia łazienkowa i WC (męskie) – 8,5 m<sup>2</sup>;
- pomieszczenie socjalne – kuchnia, aneks jadalny i wypoczynkowy oraz szafki żywnościowe dyspozytorów – 34 m<sup>2</sup>;
- pomieszczenie technologiczne: główna serwerownia – 16,8 m<sup>2</sup> ( serwery operacyjne, serwery technologiczne, serwer telekomunikacyjny, szafy technologiczne – sieci LAN TCKR i OL, systemu radiowego TCKR i OL, systemów rejestracji i archiwizacji TCKR i OL, urządzenia i przyłącza teleinformatyczne ( 16,8 m<sup>2</sup> );
- pomieszczenia szatni damskiej ( dyspozytorów) z aneksem łazienkowym i WC – 25,5 m<sup>2</sup>;
- pomieszczenia szatni męskiej ( dyspozytorów Policji i Straży Miejskiej) z aneksem łazienkowym i WC – 16,6 m<sup>2</sup>;

Podstawowe dane o systemach TCKR i OL:

- system informatyczny – komputerowy system wspomaganie i koordynacji działań ratowniczych oraz interwencyjnych dla potrzeb służb dyspozytorskich;
- system informacji przestrzennej zintegrowany z systemami bazodanowymi;
- zintegrowany system łączności przewodowej;
- zintegrowany system łączności radiowej;
- system pozycjonowania pojazdów;
- system awaryjnego zasilania;
- system automatycznego dysponowania sił i środków;
- system monitoringu dostępu do pomieszczeń centrum oraz monitoringu wizyjnego obiektu;
- własna sieć strukturalna LAN;
- sprzęt informatyczny i teleinformatyczny;
- własna stacja meteorologiczna;

Łącza teleinformatyczne:

- trakt PCM 30 z sygnalizacją R2X1;
- ISDN BRA 2B+D z sygnalizacją DSS1 X 6, ISDN PRA 30B+D z sygnalizacją DSS1 X 6, ISDN PRA 15B+D z sygnalizacją DSS1 X 1 ( trakt alarmowy );
- bramki GSM X 2;
- APN 4MB;
- DSL 4000 TP;
- numery telefonów całodobowych – (056) 611 93 24, 611 93 25, fax – (056) 611 93 31;

W tym miejscu dyspozytor medyczny przejmuje kontrolę nad danym zgłoszeniem.

Obszar działania obsługuje jeden zespół ratownictwa medycznego – zespół specjalistycznych „S” w składzie: kierowca/ratownik + 1 ratownik medyczny + lekarz ( obsada 3 osobowa).

Na 1 ZRM przypada 29 251 mieszkańców (średnia za województwo – 24 112). W omawianym okresie ZRM wykonał 2 089 interwencji do różnego rodzaju zdarzeń (średnia na 1 ZRM w woj. – 2 144 interwencji), natomiast dziennie na jeden zespół przypada 5,72 interwencji (średnia za woj. – 5,87).

W roku 2014 zespół specjalistyczny (S) stacjonujący w Chełmży, ul. Szewska 23 podległy pod szpital powiatowy sp. z o.o. w Chełmży wyjeżdżał do 2 089 przypadków w których występowało zagrożenie życia, co w porównaniu do 2013 roku, ilość wyjazdów

zwiększyła się o 11,71% , tj. z 1 870 w roku 2013 do 2 089 w roku 2014 - o 219 wyjazdów więcej).

W miastach powyżej 10 tys. mieszkańców odnotowano 1 102 interwencje, więcej o 152, tj. o 16,0% ( w 2013r. – było 950), natomiast poza miastami powyżej 10 tys. mieszkańców odnotowano 987 interwencji, więcej o 67, tj. o 7,28 % ( w 2013r. – 920).

Zespoły ratownictwa medycznego w miastach powyżej 10 tys. mieszkańców do 1 102 zdarzeń wyjeżdżały w czasie krótszym niż 15 minut, więcej o 164 (17,48%) niż w 2013r. – było 938, natomiast poza miastami powyżej 10 tys. mieszkańców do 986 zdarzeń wyjeżdżały w czasie krótszym niż 20 minut, więcej o 87 (9,68%) niż w 2013r. – 899.

W roku 2014 r. o 32 interwencje zmniejszyła się ilość wyjazdów do zdarzeń w przedziale 16-25 i więcej minut (przekroczenie ustawowych norm czasu tj. 15 minut powyżej 10 tys. mieszkańców oraz 20 minut poza miastami powyżej 10 tys. mieszkańców), tj. o 96,97% z 33 w 2013 r. do 1 w 2014r., wskaźnik przekroczenia ustawowych norm czasowych w stosunku do wszystkich wyjazdów jest jednym z najlepszych w województwie i wynosi **0,05%** ( średnia za woj. **4,38%**) i dotyczyło to **jednego wyjazdu poza miastami powyżej 10 tysięcy mieszkańców.**

Na 2 089 wyjazdów zespołu ratownictwa medycznego do wszystkich wezwań, 1 681, tj. 80,47% - stanowiły wyjazdy łącznie do zachorowań nagłych, stanów zagrożenia życia i wypadków ( wyjazdy uzasadnione) i jest to współczynnik bardzo dobry.

Na ogólną liczbę 5 lekarzy, czterech posiada uprawnienia zgodnie z art. 3 ust. 3 i art. 57 ustawy o PRM (liczba lekarzy spełniających wymogi powyższej ustawy wynosi 80,0%) a na 10 ratowników medycznych wszyscy spełniają wymogi art. 10 ust. 4 lit. a ustawy o PRM.

Miejsce stacjonowania zespołu ratownictwa medycznego.

- wyroby medyczne i produkty lecznicze przeznaczone dla zespołów ratowniczych zdeponowane są w ambulatorium Izby Przyjęć Szpitala w Chełmży i wydawane według potrzeb przez Pielęgniarkę Oddziałowa lub pielęgniarkę dyżurną Izby Przyjęć (siedziba działu Pomocy doraźnej znajduje się na terenie szpitala i stanowi jego integralną część);

- łączność wewnętrzna (pomiędzy dyspozytorem a pomieszczeniem socjalnym zespołów ratownictwa medycznego) zabezpieczona jest w systemie intercom i telefonii wewnętrznej. Natomiast łączność pomiędzy dyspozytorem a zespołem wyjazdowym utrzymywana jest za pomocą radiostacji.

- zaplecze socjalne zespołów ratunkowych to pokoje dla: lekarzy i ratowników medycznych z zapleczem sanitarnym ( prysznic i WC)



- magazyn sprzętu wyposażony jest w półki przeznaczone do składowania sprzętu zespołów ratunkowych. Bezpośredni dostęp do magazynu ma Pielęgniarka Oddziałowa.

- ze względu na usytuowanie siedziby Działu Pomocy Doraźnej zabezpieczenie w źródło energii i wodę jest analogiczne jak zabezpieczenie szpitala.

Działanie Wojewody w zakresie ratownictwa medycznego ma swoje odzwierciedlenie w budżecie zadaniowym gdzie miernikiem zadania „ratownictwo medyczne” jest mediana czasu dojazdu zespołów ratownictwa medycznego do osób w stanie nagłego zagrożenia zdrowotnego.

Cel zadania miał zostać osiągnięty poprzez: właściwe rozmieszczenie jednostek systemu Państwowe Ratownictwo Medyczne oraz dalszą dyslokację istniejących zespołów ratownictwa medycznego na terenie województwa kujawsko – pomorskiego; wykorzystanie ambulansów systemowych zgodnie z obowiązującymi przepisami prawa w tym zakresie; optymalne zakontraktowanie przez Oddział Wojewódzki ilości zespołów ratownictwa medycznego zgodnej z liczbą ambulansów ujętych w „Wojewódzkim Planie Działania Systemu Państwowego ratownictwa Medycznego województwa kujawsko – pomorskiego.

Do monitorowania realizacji zadania stosuje się analizy kwartalne, półroczne oraz roczne z czasów wyjazdów zespołów ratownictwa medycznego przez poszczególnych dysponentów według określonych narzędzi badawczych przekazanych do wykonania zakładom opieki zdrowotnej, którzy są dysponentami systemu PRM.

W województwie kujawsko-pomorskim mediana czasu dotarcia Zespołów Ratownictwa Medycznego do osób u których zagrożenie było życia w województwie **wynosi 7,04 min.** i w porównaniu do tego samego okresu roku 2013 nieznacznie wzrosła – w 2013 r. **wynosiła 6,9 min.**

W Chełmży mediana czasu **wynosi 5,48 min. i jest to jeden z lepszych czasów w województwie, znacznie poniżej średniej za województwo.**

W województwie dla miast powyżej 10 tysięcy mieszkańców cel został osiągnięty albowiem na 2014 rok zakładano medianę w wysokości 8 minut, natomiast średni czas dojazdu ZRM do osób w stanie nagłego zagrożenia zdrowotnego wyniósł w mieście powyżej 10 tysięcy mieszkańców **6,14 minuty**, w Chełmży – **3,34 min. i jest to również jeden z lepszych czasów w województwie, znacznie poniżej średniej za województwo.**

Z kolei w województwie poza miastami powyżej 10 tys. mieszkańców cel został osiągnięty albowiem zakładano medianę na poziomie 15 minut, zaś osiągnięto średni czas

dojazdu w wysokości **10,22 minuty** w Chełmży mediana czasu **wynosi 8,43 min.** i jest to bardzo dobry wynik.

W województwie Kujawsko-Pomorskim w roku 2014 wartość trzeciego kwartyła w mieście powyżej 10 tysięcy mieszkańców **wyniosła 8,48 min.** – norma wynosi 12 min. a poza miastem powyżej 10 tysięcy mieszkańców **wyniosła 14,37 min.** – norma wynosi 20 min.

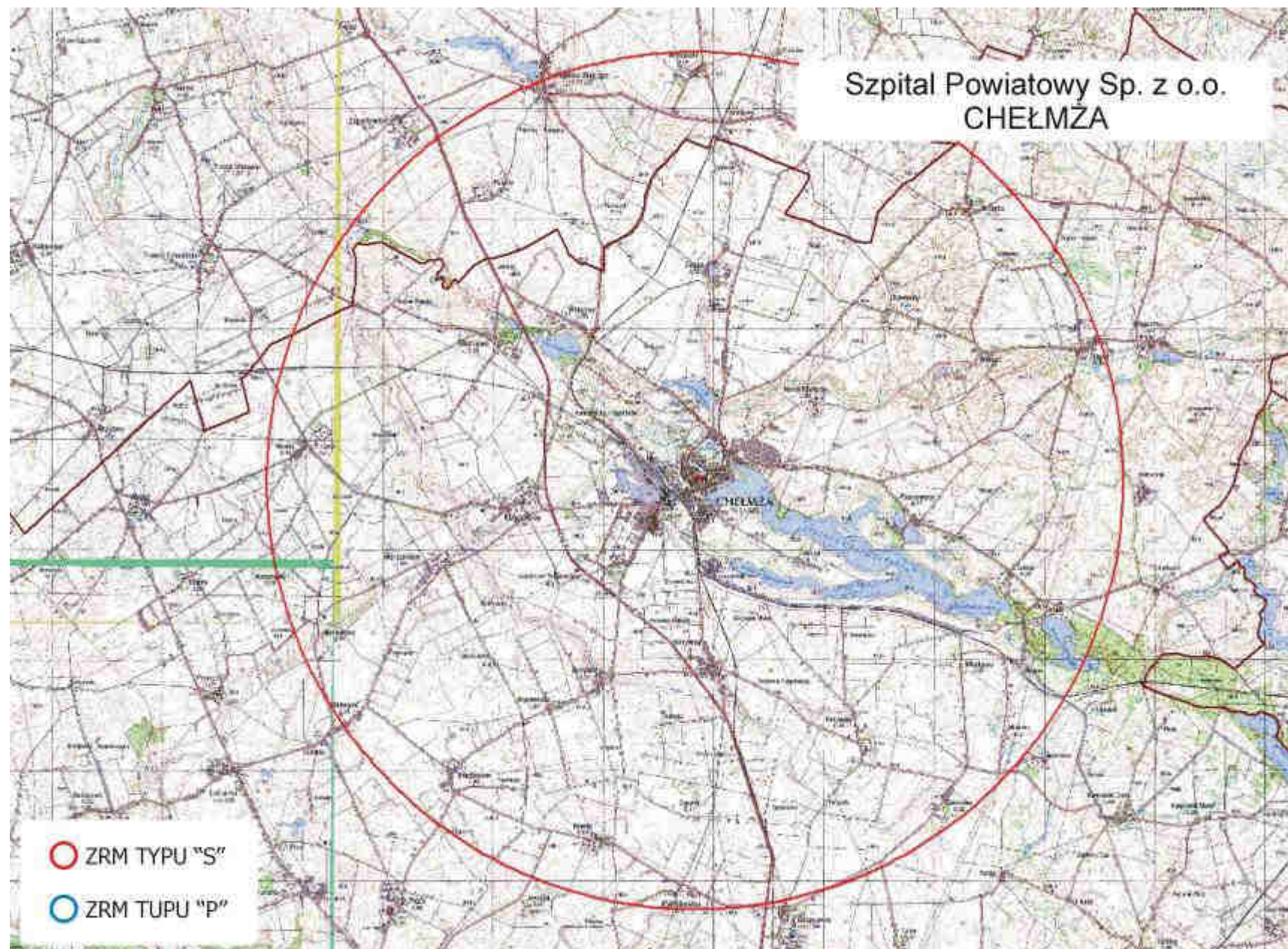
Dla Chełmży wartość trzeciego kwartyła w mieście powyżej 10 tysięcy mieszkańców **wyniosła 5,48 min.** – norma wynosi 12 min. a poza miastem powyżej 10 tysięcy mieszkańców **wyniosła 11,43 min.** – norma wynosi 20 min.

Działalność jednostki systemu należy ocenić pozytywnie

**Tabela 38. Liczba interwencji zespołów ratownictwa medycznego w 2014r. w rozbiciu na rodzaje wyjazdów**

miesiąc	obszar działania karetki nr 1 Chełmża za rok 2014	razem interwencji	czas dotarcia	czas dotarcia	czas dotarcia	czas dotarcia	pomniejszone o 0,5%	% do wszystkich interwencji	uwagi
styczeń	miasto powyżej 10 tys. mieszkańców	81	do 8 minut	do 12 minut	do 15 minut	<b>powyżej 15 minut</b>	0,0	0,00	
	79		81	81	<b>0</b>				
	poza miastem powyżej 10 tys. mieszkańców	99	do 15 minut	do 20 minut		<b>powyżej 20 minut</b>	0,0	0,00	
			90	99		<b>0</b>			
luty	miasto powyżej 10 tys. mieszkańców	82	do 8 minut	do 12 minut	do 15 minut	<b>powyżej 15 minut</b>	0,0	0,00	
	80		81	82	<b>0</b>				
	poza miastem powyżej 10 tys. mieszkańców	99	do 15 minut	do 20 minut		<b>powyżej 20 minut</b>	1,0	1,01	
			95	98		<b>1</b>			
marzec	miasto powyżej 10 tys. mieszkańców	76	do 8 minut	do 12 minut	do 15 minut	<b>powyżej 15 minut</b>	0,0	0,00	
	71		75	76	<b>0</b>				
	poza miastem powyżej 10 tys. mieszkańców	94	do 15 minut	do 20 minut		<b>powyżej 20 minut</b>	0,0	0,00	
			89	94		<b>0</b>			
kwiecień	miasto powyżej 10 tys. mieszkańców	103	do 8 minut	do 12 minut	do 15 minut	<b>powyżej 15 minut</b>	0,0	0,00	
	103		103	103	<b>0</b>				
	poza miastem powyżej 10 tys. mieszkańców	65	do 15 minut	do 20 minut		<b>powyżej 20 minut</b>	0,0	0,00	
			65	65		<b>0</b>			
maj	miasto powyżej 10 tys. mieszkańców	116	do 8 minut	do 12 minut	do 15 minut	<b>powyżej 15 minut</b>	0,0	0,00	
	116		116	116	<b>0</b>				
	poza miastem powyżej 10 tys. mieszkańców	55	do 15 minut	do 20 minut		<b>powyżej 20 minut</b>	0,0	0,00	
			55			<b>0</b>			
czerwiec	miasto powyżej 10 tys. mieszkańców	110	do 8 minut	do 12 minut	do 15 minut	<b>powyżej 15 minut</b>	0,0	0,00	
	110		110	110	<b>0</b>				
	poza miastem powyżej 10 tys. mieszkańców	66	do 15 minut	do 20 minut		<b>powyżej 20 minut</b>	0,0	0,00	
			64	66		<b>0</b>			
lipiec	miasto powyżej 10 tys. mieszkańców	83	do 8 minut	do 12 minut	do 15 minut	<b>powyżej 15 minut</b>	0,0	0,00	
	83		83	83	<b>0</b>				
	poza miastem powyżej 10 tys. mieszkańców	102	do 15 minut	do 20 minut		<b>powyżej 20 minut</b>	0,0	0,00	
			98	102		<b>0</b>			
sierpień	miasto powyżej 10 tys. mieszkańców	85	do 8 minut	do 12 minut	do 15 minut	<b>powyżej 15 minut</b>	0,0	0,00	
	84		85	85	<b>0</b>				
	poza miastem powyżej 10 tys. mieszkańców	107	do 15 minut	do 20 minut		<b>powyżej 20 minut</b>	0,0	0,00	
			105	107		<b>0</b>			
wrzesień	miasto powyżej 10 tys. mieszkańców	74	do 8 minut	do 12 minut	do 15 minut	<b>powyżej 15 minut</b>	0,0	0,00	
	73		74	74	<b>0</b>				
	poza miastem powyżej 10 tys. mieszkańców	96	do 15 minut	do 20 minut		<b>powyżej 20 minut</b>	0,0	0,00	
			96	96		<b>0</b>			
październik	miasto powyżej 10 tys. mieszkańców	82	do 8 minut	do 12 minut	do 15 minut	<b>powyżej 15 minut</b>	0,0	0,00	
	82		82	82	<b>0</b>				
	poza miastem powyżej 10 tys. mieszkańców	67	do 15 minut	do 20 minut		<b>powyżej 20 minut</b>	0,0	0,00	
			59	67		<b>0</b>			
listopad	miasto powyżej 10 tys. mieszkańców	100	do 8 minut	do 12 minut	do 15 minut	<b>powyżej 15 minut</b>	0,0	0,00	
	100		100	100	<b>0</b>				
	poza miastem powyżej 10 tys. mieszkańców	58	do 15 minut	do 20 minut		<b>powyżej 20 minut</b>	0,0	0,00	
			56	58		<b>0</b>			
grudzień	miasto powyżej 10 tys. mieszkańców	110	do 8 minut	do 12 minut	do 15 minut	<b>powyżej 15 minut</b>	0,0	0,00	
	108		110	110	<b>0</b>				
	poza miastem powyżej 10 tys. mieszkańców	79	do 15 minut	do 20 minut		<b>powyżej 20 minut</b>	0,0	0,00	
			76	79		<b>0</b>			
<b>RAZEM</b>	<b>miasto powyżej 10 tys. mieszkańców</b>	<b>1102</b>	<b>1089</b>	<b>1100</b>	<b>1102</b>	<b>0</b>	<b>0</b>	<b>0</b>	
	<b>poza miastem powyżej 10 tys. mieszkańców</b>	<b>987</b>	<b>948</b>	<b>986</b>		<b>1</b>	<b>0,995</b>	<b>1,0050501</b>	

Rys. 19. Szpital Powiatowy Sp. Z o.o. Chełmża - rozmieszczenie na mapie



**f) ocena funkcjonowania zespołów ratownictwa medycznego w 2014 roku  
podległych pod Szpital Powiatowy sp. z o.o. w Gołubiu-Dobrzyniu**

W ramach systemu PRM udzielane są świadczenia zdrowotne w zakresie ratownictwa medycznego na terenie działania zespołów ratownictwa medycznego w razie wypadku, urazu, nagłego zachorowania lub nagłego pogorszenia stanu zdrowia, udzielenia bezzwłocznej pomocy medycznej w miejscu zdarzenia osobom, które uległy wypadkowi lub nagle zachorowały, a także transportu tych chorych do oddziałów ratunkowych z miejsc zdarzeń. Obszar działania rejonu golubsko-dobrzyńskiego (nr rejonu operacyjnego 04/10) obejmuje: miasto Gołub-Dobrzyń – 12 911 mieszkańców oraz wchodzące w skład powiatu golubsko-dobrzyńskiego gminy, w których liczba ludności wynosi – 32 456 mieszkańców. Łączna ilość obsługiwanych mieszkańców - 45 367.

Na 1 ZRM przypada 22 683 mieszkańców (średnia za województwo – 24 112). W omawianym okresie ZRM wykonały 2 439 interwencji do różnego rodzaju zdarzeń, co w przeliczeniu na jeden ZRM przypada 1 219 interwencji (średnia za woj. – 2 019), natomiast dziennie 3,34 interwencje (średnia za woj. – 5,53).

Telefoniczne zgłoszenia na numery 112 lub 999 są automatycznie łączone z dyspozytornią. Dyspozytor medyczny zlokalizowany jest na parterze budynku szpitala przy ul. J. G. Koppa 1E – metraż dyspozytorni wynosi ok.30 m<sup>2</sup> i posiada zaplecze sanitarne (WC i prysznic). Pomieszczenie wyposażono w łącza informatyczne przewodowe - interkom, tel. wew. 107, numery tel. 24 godzinnych: 999,112, 0566832831, 0566832291 wew. 159 i fax 0566832831. oraz w łącza informatyczne bezprzewodowe łoki-toki. W tym miejscu dyspozytor medyczny przejmuje kontrolę nad danym zgłoszeniem. Zespół wyjazdowy podstawowy „P” przy podejmowaniu decyzji na miejscu zdarzenia może korzystać z konsultacji telefonicznej z lekarzem zespołu specjalistycznego „S”.

Obszar działania obsługują 2 zespoły ratownictwa medycznego, w tym: 1 – zespół specjalistycznych „S” w składzie: kierowca + 2 ratowników medycznych + lekarz (obsada 4 osobowa) oraz 1 zespołów podstawowych „P” w składzie: kierowca + 2 ratowników medycznych (obsada 3 osobowa).

Na terenie powiatu golubsko-dobrzyńskiego znajdują się miasta: Gołub-Dobrzyń (liczba mieszkańców 12 911) i Kamień Pomorski (liczba mieszkańców 4 266). Powiat golubsko-dobrzyński tworzony jest przez gminy: Gołub-Dobrzyń (liczba mieszkańców 8 440), Kowalewo Pomorskie (liczba mieszkańców 7 329), Ciechocin (liczba mieszkańców

4 013), Radomin (liczba mieszkańców 3 959) i Zbójno (liczba mieszkańców 4 449). Łączna liczba mieszkańców powiatu golubsko-dobrzyńskiego wynosi 45 367.

W roku 2014 ZRM podległe pod Szpital Powiatowy sp. z o.o. w Gołubiu-Dobrzyniu wyjeżdżały do 2 271 przypadków, w których występowało zagrożenie życia, co w porównaniu do 2013 roku, ilość wyjazdów zmniejszyła się o 168 wyjazdów, tj. o 6,89% z 2 439 w 2013r. do 2 271 w 2014r.

W miastach powyżej 10 tys. mieszkańców odnotowano 738 interwencji, mniej o 61, tj. o 7,63% (w 2013r. – 799), natomiast poza miastami powyżej 10 tys. mieszkańców odnotowano 1 523 interwencji, mniej o 117 tj. o 7,13 % (w 2013r. – 1 640).

Zespoły ratownictwa medycznego w miastach powyżej 10 tys. mieszkańców do 733 zdarzeń wyjeżdżały w czasie krótszym niż 15 minut, mniej o 63 (7,91%) niż w 2013r. – było 796, natomiast poza miastami powyżej 10 tys. mieszkańców do 1 476 zdarzeń wyjeżdżały w czasie krótszym niż 20 minut, mniej o 122 (7,63%) niż w 2013r. – było 1 598.

W roku 2014 r. o 17 wyjazdów zwiększyła się ilość wyjazdów do zdarzeń w przedziale 16-25 i więcej minut (przekroczenie ustawowych norm czasu, tj. 15 minut w miastach powyżej 10 tysięcy mieszkańców oraz 20 minut poza miastem powyżej 10 tysięcy mieszkańców) z 45 w 2013 r. do 62 w roku 2014, tj. wzrost o 37,78%, współczynnik przekroczenia ustawowych norm czasu wynosi 2,81% (w 2013r. – 1,84%) w stosunku do wszystkich wyjazdów zespołów ratownictwa medycznego – jest jednym z lepszych w województwie (wskaźnik za województwo wynosi 4,38%). Z tej ilości 5 wyjazdów dotyczyło miast powyżej 10 tys. mieszkańców, więcej o 2 wyjazdy (w roku 2013 odnotowano 3 takie wyjazdy), wskaźnik wynosi 0,68% w stosunku do wszystkich wyjazdów i jest jednym z najlepszych w województwie (wskaźnik dla województwa dla miast powyżej 10 tys. mieszkańców wynosi 3,35%), natomiast poza miastem powyżej 10 tys. mieszkańców odnotowano również zwiększenie ilości przypadków przekroczenia ustawowego czasu tj. 20 minut o 15 wyjazdów z 42 w roku 2013 do 57 w roku 2014, tj. wzrost o 35,71% a wskaźnik w stosunku do wszystkich wyjazdów wynosi 3,86% i jest również jednym z lepszych w województwie (wskaźnik dla województwa poza miastem powyżej 10 tys. mieszkańców wynosi 6,25).

W roku 2014 zespół specjalistyczny (S) stacjonujący w Gołubiu-Dobrzyniu wykonał 1 409 wyjazdów, co w porównaniu do roku 2013 odnotował mniej wyjazdów do osób potrzebujących pomocy o 11,44%, tj. o 182 wyjazdy mniej (1 591 wyjazdów w 2013r.). Na 1 409 wyjazdów, w 40 przypadkach przekroczone zostały ustawowe normy czasowe, nastąpił



wzrost o 4 przekroczenia w porównaniu do roku 2013, tj. o 11,11%. Wskaźnik to 2,92% w stosunku do wszystkich wyjazdów zespołu, wskaźnik niższy od średniej za województwo (średnia za województwo 4,38), z tej ilości 1 wyjazd dotyczył przekroczenia ustawowego czasu dojazdu, czyli powyżej 15 minut w miastach powyżej 10 tys. mieszkańców – co w porównaniu do roku 2013 ilość przekroczeń zmniejszyła się o 2, w 2013r były 3 przekroczenia. Poza miastami powyżej 10 tys. mieszkańców odnotowano 39 przypadków przekroczenia ustawowego czasu tj. 20 minut (w 2013 r. były 33 takie zdarzenia) wzrost o 18,18%.

Zespół podstawowy „P” stacjonujący w Kowalewie Pomorskim przy ul. Brodnickiej wykonał w tym okresie 862 interwencje co w porównaniu do roku 2013 odnotowano zwiększenie ilości interwencji o 14, (w 2013r. – było 848) wzrost o 1,65%. Na 862 wyjazdy, w 22 przypadkach przekroczone zostały ustawowe normy czasowe, nastąpił wzrost o 13 przekroczeń w porównaniu do roku 2013 – było 9, tj. o 144,44%. Wskaźnik to 2,62% w stosunku do wszystkich wyjazdów zespołu, wskaźnik bardzo dobry niższy od średniej za województwo (średnia za województwo 4,38), z tej ilości 4 wyjazdy dotyczyły przekroczenia ustawowego czasu dojazdu, czyli powyżej 15 minut w miastach powyżej 10 tys. mieszkańców – co w porównaniu do roku 2013 ilość przekroczeń zwiększyła się o 4, w 2013r nie odnotowano takiego przekroczenia. Poza miastami powyżej 10 tys. mieszkańców odnotowano 18 przypadków przekroczenia ustawowego czasu tj. 20 minut (w 2013 r. było 9 takich zdarzeń) wzrost o 100,0%.

Na 2 271 wyjazdów zespołów ratownictwa medycznego do wszystkich wezwań, 1 900 (83,66%) stanowiły wyjazdy łącznie do zachorowań nagłych, stanów zagrożenia życia i wypadków ( wyjazdy uzasadnione) i jest to współczynnik bardzo dobry.

Działanie Wojewody w zakresie ratownictwa medycznego ma swoje odzwierciedlenie w budżecie zadaniowym gdzie miernikiem zadania „ratownictwo medyczne” jest mediana czasu dojazdu zespołów ratownictwa medycznego do osób w stanie nagłego zagrożenia zdrowotnego.

Cel zadania miał zostać osiągnięty poprzez: właściwe rozmieszczenie jednostek systemu Państwowe Ratownictwo Medyczne oraz dalszą dyslokację istniejących zespołów ratownictwa medycznego na terenie województwa kujawsko – pomorskiego; wykorzystanie ambulansów systemowych zgodnie z obowiązującymi przepisami prawa w tym zakresie; optymalne zakontraktowanie przez Oddział Wojewódzki ilości zespołów ratownictwa medycznego zgodnej z liczbą ambulansów ujętych w „Wojewódzkim Planie Działania Systemu Państwowego ratownictwa Medycznego województwa kujawsko – pomorskiego.

Do monitorowania realizacji zadania stosuje się analizy kwartalne, półroczne oraz roczne z czasów wyjazdów zespołów ratownictwa medycznego przez poszczególnych dysponentów według określonych narzędzi badawczych przekazanych do wykonania zakładom opieki zdrowotnej, którzy są dysponentami systemu PRM.

W województwie kujawsko-pomorskim mediana czasu dotarcia Zespołów Ratownictwa Medycznego do osób u których zagrożone było życia **wynosi 7,04 min.** i w porównaniu do tego samego okresu roku 2013 nieznacznie wzrosła, w 2013 r. wynosiła 6,54 min.

W Gołubiu-Dobrzyniu mediana czasu **wynosi 6,58 min.**, w roku 2013 - 7,04 min., odnotowano nieznaczny spadek ale jest to czas poniżej średniej za województwo.

W województwie dla miast powyżej 10 tysięcy mieszkańców cel został osiągnięty albowiem na 2014 rok zakładano medianę w wysokości 8 minut, natomiast średni czas dojazdu ZRM do osób w stanie nagłego zagrożenia zdrowotnego wyniósł w mieście powyżej 10 tysięcy mieszkańców **6,14 minuty**, w Gołubiu-Dobrzyniu wynosi **4,59 min.** (w roku 2013r. – 4,7 min.) i jest to jeden z lepszych wskaźników.

Z kolei w województwie poza miastem powyżej 10 tys. mieszkańców cel został osiągnięty albowiem zakładano medianę na poziomie 15 minut, zaś osiągnięto średni czas dojazdu w wysokości **10,22 minuty**, w Gołubi-Dobrzyniu mediana czasu **wynosi 10,16 min.** i jest poniżej średniej wojewódzkiej (w roku 2013 - 10,05 min.).

Z kolei w województwie Kujawsko-Pomorskim w roku 2014 wartość trzeciego kwartyla w mieście powyżej 10 tysięcy mieszkańców **wyniosła 8,48 min.** – norma wynosi 12 min. a poza miastem powyżej 10 tysięcy mieszkańców **wyniósł 14,37 min.** – norma wynosi 20 min.

Dla Gołubiu-Dobrzyniu wartość trzeciego kwartyla w mieście powyżej 10 tysięcy mieszkańców **wyniosła 6,07 min.** – norma wynosi 12 min. a poza miastem powyżej 10 tysięcy mieszkańców **wyniosła 14,33 min.** – norma wynosi 20 min.

Na ogólną liczbę lekarzy – 8, wszyscy lekarze posiadają uprawnienia zgodnie z art. 3 ust. 3 i art. 57 ustawy o PRM oraz 12 ratowników medycznych - również wszyscy spełniają wymogi art. 10 ust. 4 lit. a ustawy o PRM; 100% personelu ratownictwa medycznego spełnia wymogi art. 3, art. 10 ustawy o PRM.

**Ambulans zespołu specjalistycznego typu „S”** – Fiat Ducato z 2014r. o numerze rejestracyjnym LU 063AH, stan bardzo dobry. Wymagania techniczne samochodu są zgodne z zarządzeniem prezesa NFZ z dnia 15 października 2008r. nr 84/2008/DSM ze zm. Wyposażenie podstawowe: nosze główne wielopoziomowe przystosowane do



reanimacji, komplet pasów, stojak do kroplówek, nosze podbierakowe, krzesło kardiologiczne, deska ortopedyczna, materac próżniowy, defibrylator – z możliwością monitorowania EKG, respirator transportowy, ssak pneumatyczny, ssak przenośny, pulsoksymetr bateryjny, pompa infuzyjna, aparat do mierzenia RR – przenośny i stacjonarny, zestaw do ogrzewania płynów infuzyjnych, zestawy kołnierzy do unieruchamiania kręgosłupa, 10 zestawów szyn do unieruchamiania złamań, glukometr, worek samorozprężalny dla dzieci i dorosłych z kompletem masek twarzowych, aparat do szybkiego toczenia płynów, stetoskop lekarski, nożyczki do cięcia, zestaw do intubacji dla dorosłych i dzieci, latarka, 4 walizki podstawowa, 1 staza, 2 miski nerkowe jednorazowego użytku, zestaw do koniko-punkcji, zestaw do drenażu opłucnej jednorazowego użytku, 10 zestawów cewników do odsysania, 30 zestawów strzykawek, 1zestawów igieł, 10 aparatów do toczenia płynów, 2 folie aluminiowe zabezpieczające pacjenta przed utratą ciepła i przegrzaniem, 3 folie do pokrycia zwłok, 5 worków na śmieci, pojemnik do utylizacji zużytych strzykawek, rękawiczki jednorazowe, 10 kompletów rękawiczek sterylnych, nożyczki opatrunkowe, poszewki jednorazowe na poduszkę, koc, materac noszy, 3 sondy żołądkowe, 1 zestaw do cewnikowania, zestaw porodowy jednorazowy, 2 butle z tlenem 10litrów, 2 reduktory z szybkozłączami, maska do tlenoterapii dla dorosłych i dzieci, maska krtaniowa, 3 filtry oddechowe, 5 łopatek drewnianych do języka, kleszczyki naczyniowe Peana, 30 wkłuc dożylnych, wkłucie do żył centralnych.

**Ambulans zespołu podstawowego typu „P”** – Fiat Ducato z 2008r. o numerze rejestracyjnym LU 3547U, stan dobry Wymagania techniczne samochodu są zgodne z zarządzeniem prezesa NFZ z dnia 15 października 2008r. nr 84/2008/DSM ze zm. Wyposażenie podstawowe: nosze główne wielopoziomowe przystosowane do reanimacji, nosze podbierakowe, krzesło kardiologiczne, deska ortopedyczna, defibrylator, respirator, ssak mechaniczny, aparat do mierzenia RR przenośny, zestaw do ogrzewania płynów infuzyjnych, 14 zestawów kołnierzy do unieruchamiania kręgosłupa szyjnego, 5 zestawów szyn do unieruchamiania złamań, gorset unieruchamiający kręgosłup szyjny i piersiowo-łędźwiowy, glukometr, 2 worki samorozprężalne dla dorosłych i dla dzieci z kompletem masek twarzowych, aparat do szybkiego toczenia płynów, stetoskop lekarski, nożyczki do cięcia materiałów, zestaw do intubacji, latarka, 3 walizki podstawowe, 2 stazy, 2 miski nerkowe jednorazowego użytku, zestaw do koniko-punkcji, zestaw do drenażu opłucnej jednorazowego użytku, 10 zestawów do odsysania, 30 zestawów strzykawek, 60 zestawów igieł, 10 aparatów do tłoczenia płynów, 3 folie aluminiowe zabezpieczające pacjenta przed utratą ciepła i przegrzaniem, 3 folie do przykrycia zwłok, 10

worki na śmieci, pojemnik do utylizacji zużytych strzykawek, rękawiczki jednorazowe o różnych rozmiarach, uzupełniane na bieżąco, 10 par rękawic sterylnych, nożyczki opatrunkowe, poszewki jednorazowe na poduszkę, koc, materac, sonda żołądkowa, zestaw do cewnikowania, zestaw porodowy jednorazowy, zestaw do doraźnego zaopatrywania oparzeń, 2 butle z tlenem 10 litrów, 3 reduktory z szybkozłączami, maska do tlenoterapii dla dorosłych i dzieci, maski ze zwężką Venturiego, maska krtaniowa, 3 filtry oddechowe, 5 łopatk drewniane do języka, kleszczyki naczyniowe Peana, 20 wkłuc dożylnych duże rozmiary.

Wymagania techniczne samochodów bazowych i przedziałów ambulansów ratownictwa medycznego – nie budzą zastrzeżeń.

Sprzęt i wyroby medyczne (włączając leki) są przechowywane prawidłowo, zabezpieczone przed uszkodzeniem. Posiadają aktualne daty ważności.

Zespoły ratownictwa medycznego Szpitala Powiatowego sp. z o.o. w Gołubiu-Dobrzyniu rozmieszczone są w 2 punktach lokalizacyjnych:

a) pomieszczenia w budynku Szpitala Powiatowego sp. z o.o. w Gołubiu-Dobrzyniu przy ul. dr J. G. Koppa 1e (1 zespół typu „S”):

- pomieszczenie na wyroby medyczne i produkty lecznicze – wydzielona szafa lekowa do uzupełnienia doraźnego;

- system alarmowo – wyjazdowy oraz system łączności wewnętrznej – telefon sieci wewnętrznej, telefony komórkowe,

- zaplecze socjalne dla członków zespołów ratownictwa medycznego – pokój lekarza dyżurnego znajduje się na parterze budynku szpitala w pobliżu dyspozytorni, pokój ratowników medycznych i kierowcy z węzłem sanitarnym usytuowany w piwnicy budynku głównego (prysznic, wc),

- pomieszczenia wyposażone w energię elektryczną i wodę oraz zasilanie zewnętrzne 230 V z zabezpieczeniem umożliwiającym rozruch silnika karetki przy podłączonym zasilaniu z zabezpieczeniem przeciwpożarowym,

- ambulans wyczekuje pod zadaszeniem podjazdu do szpitala.

b) pomieszczenia w budynku Zakładu Gospodarki Komunalnej i Mieszkaniowej przy ul. Brodnickiej 1 w Kowalewie Pomorskim (1 zespół typu „P”):

- system alarmowo – wyjazdowy oraz system łączności wewnętrznej – telefon sieci wewnętrznej, telefony komórkowe, telefon stacjonarny – łączność z dyspozytorem;

- zaplecze socjalne dla członków zespołów ratownictwa medycznego (ratowników medycznych i kierowców) znajduje się na I piętrze budynku ZGKiM – spełniają wymogi sanitarne (łazienka, prysznic).

- pomieszczenia wyposażone w energię elektryczną i wodę oraz zasilanie zewnętrzne 230 V z zabezpieczeniem umożliwiającym rozruch silnika karetki przy podłączonym zasilaniu z zabezpieczeniem przeciwpożarowym.

- ambulans garażowany.

Działalność jednostki systemu należy ocenić pozytywnie